

TABLEAU 1  
 LOCALISATION ET DESCRIPTION SOMMAIRE DES SITES ARCHÉOLOGIQUES TROUVÉS, *TAQPANGAYUK*

Site	Coordonnées géographiques	U.T.M.	Carte	Altitude	Distance du plan d'eau	Appartenance culturelle
JaDf-1	N 60°05'10" W 64°58'18"	20VLB903624	25 A/2W	4	1-10	Inuit historique et contemporaine
JaDf-2	N 60°04'02" W 64°57'08"	20VLB913603	25 A/2W	14	50	Paléo-esquimau indéterminée
JaDg-2	N 60°05'24" W 65°03'16"	20VLB857630	25 A/3E	4	2-10	Paléo-esquimau indéterminée
JaDg-3	N 60°05'32" W 65°04'08"	20VLB849633	25 A/3E	3	5-20	Dorset, Inuit historique et contemporaine
JaDg-4	N 60°05'46" W 65°03'47"	20VLB856637	25 A/3E	4	10-50	Dorset, Inuit historique et contemporaine
JaDg-5	N 60°05'33" W 65°03'13"	20VLB854633	25 A/3E	5	10	Inuit contemporaine

LOCALISATION DES ZONES INVENTORIEES ET DES SITES ARCHEOLOGIQUES REPERTORIES



ECHELLE = 1:50 000

 LIMITE DE LA RECONNAISSANCE

• JaDf-1 SITE ARCHEOLOGIQUE

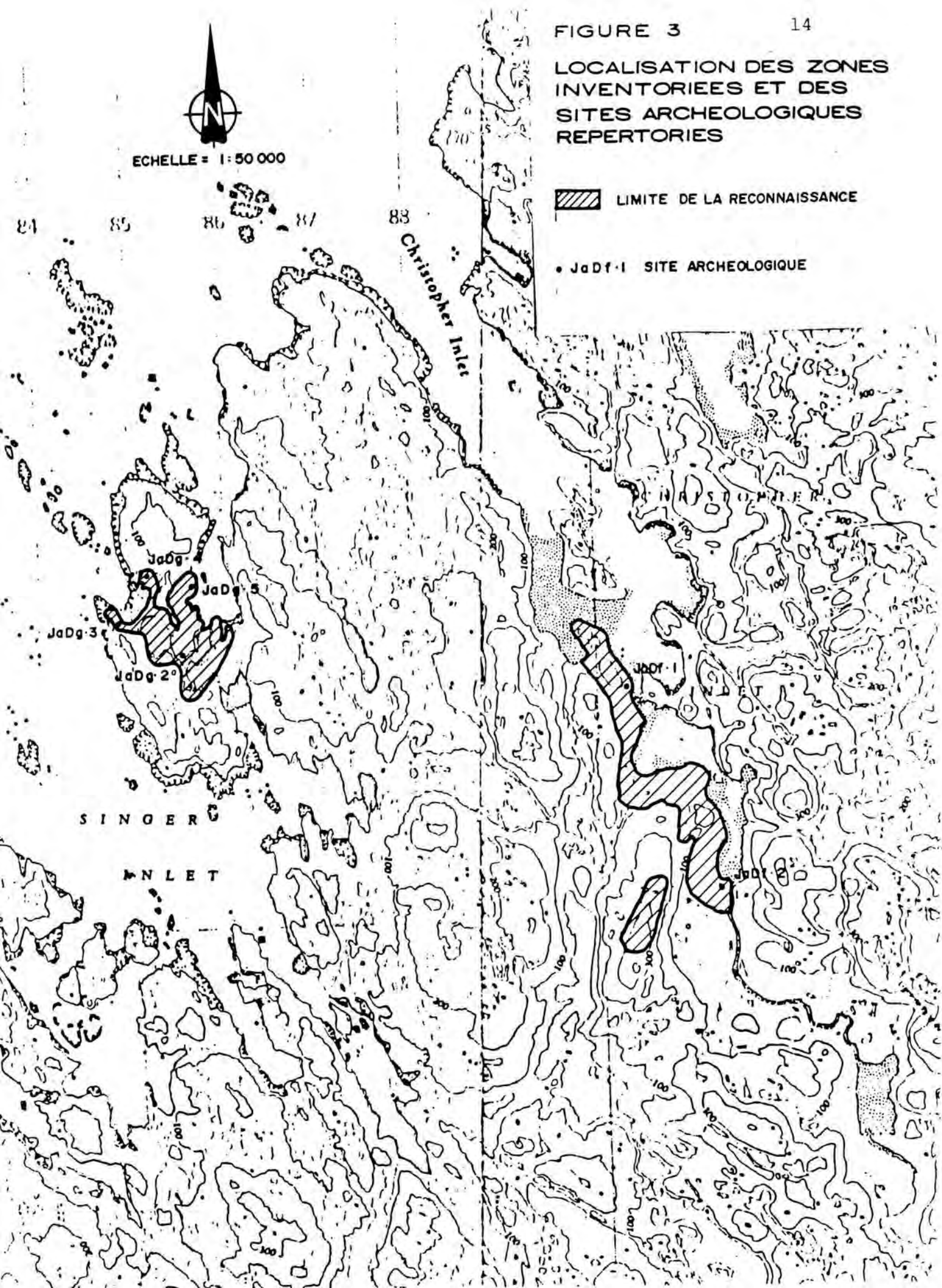


Tableau 2. Localisation et description sommaire des sites archéologiques, *George River*

<u>SITE</u>	<u>ZONE</u>	<u>COORDONNEES GEOGRAPHIQUES</u>	<u>U.T.M.</u>	<u>CARTE</u>	<u>ALTITUDE (MER)</u>	<u>DISTANCE DE LA RIVE</u>	<u>APPARTENANCE CULTURELLE</u>
IeDm-5	sud A2	58°41'35"N 66°01'18"O	19VFR726095	24J/9	5,0m.	50,0m.	Néoesquimaude historique et dorsétienne
IeDl-1	sud-ouest A1	58°41'18"N 65°57'03"O	20VLA289088	24I/12	5,0-12,0m.	50,0m.	Néoesquimaude historique
IeDl-2	nord B6	58°41'52"N 65°57'15"O	20VLA289096	24I/12	12,0m.	150,0m.	Dorsétienne

Localisation des sites archéologiques, Kuujjuak.

Site	Coordonnées Géographiques	U.T.M.	Carte	Appartenance culturelle
laEc-3	58°06'45"N 68°27'29"O	19VEQ340411	24K/1 O	dorsétienne
K2	58°05'44"N 68°27'29"O	19VEQ320393	24K/1 O	indéterminée
K3	58°05'31"N 68°27'54"O	19VEQ314390	24K/1 O	indéterminée
K4	58°05'11"N 68°28'08"O	19VEQ312383	24K/1 O	indéterminée

Tableau 2. Localisation et description sommaire des sites archéologiques, *Tasujay*

<u>Site</u>	<u>Zone</u>	<u>Coordonnées géographiques</u>	<u>U.T.M.</u>	<u>Carte</u>	<u>Altitude (mer)</u>	<u>Distance de la rive</u>	<u>Appartenance culturelle</u>
IeE1-1	sud A5	58°41'52"N 69°56'07"O	19VER457060	24K/12 O	17,0 m	350 m	Néoesquimaude historique
IeE1-2	central A9	58°44'18"N 69°56'40"O	19VER453110	24K/12 O	61,0 m	1500 m	Paléoesquimaude indéterminée
IeE1-3	sud A5	58°41'49"N 69°56'12"O	19VER457064	24K/12 O	8,5 m	360 m	Néoesquimaude historique
IeE1-4	sud A5	58°42'08"N 69°55'56"O	19VER459071	24K/12 O	1,0 m	200 m	Néoesquimaude historique
IeE1-5	sud A5	58°41'30"N 69°55'41"O	19VER461069	24K/12 O	6,0 m	50 m	Paléoesquimaude dorsétienne
IeE1-6	sud-ouest A1	58°41'08"N 69°56'09"O	19VER457052	24K/12 O	8,5 m	30 m	Néoesquimaude historique
IeE1-7	sud-ouest A1	58°41'12"N 69°55'53"O	19VER458053	24K/12 O	8,0 m	30 m	Néoesquimaude historique
IeE1-8	sud-ouest A1	58°41'05"N 69°56'27"O	19VER456051	24K/12 O	8,0 m	30 m	Néoesquimaude historique
IeE1-9	sud-ouest A1	58°41'02"N 69°56'42"O	19VER455051	24K/12 O	8,0 m	30 m	Néoesquimaude historique
IeE1-10	sud A5	58°42'14"N 69°57'07"O	19VER456072	24K/12 O	4,0 m	200 m	Néoesquimaude historique

Tableau 2. Localisation des sites archéologiques inventoriés, aire d'Aupaluk, Nouveau-Québec.

Site	Coordonnées géographiques	U.T.M.	Carte	Altitude mer (m)	Distance de la rive (m)	Appartenance	culturelle
IhEj-2	59°18'45"N 69°36'30"O	19VDR654738	24N/5 est	7	20	Néoesquimaux	historique
IhEj-3	59°18'46"N 69°36' 8"O	19VDR656746	24N/5 est	7	30	Néoesquimaux	historique
IhEj-4	59°18'47"N 69°36' 3"O	19VDR656747	24N/5 est	5	50	Néoesquimaux	historique
IhEj-5	59°16'17"N 69°37'15"O	19VDR646722	24N/5 est	2	400	Néoesquimaux	historique
IhEj-6	59°18'50"N 69°36' 2"O	19VDR657748	24N/5 est	8	100	Néoesquimaux	historique
IhEj-7	59°19'12"N 69°35'43"O	19VDR659754	24N/5 est	6	100	Néoesquimaux	historique
IhEj-8	59°19'15"N 69°35'30"O	19VDR662757	24N/5 est	4 - 5	100	Néoesquimaux	historique
IhEj-9	59°19'20"N 69°35'20"O	19VDR664758	24N/5 est	5	150	Néoesquimaux	historique
IhEj-10	59°19'40"N 69°33'40"O	19VDR681766	24N/5 est	2	30	Néoesquimaux	historique
IhEj-11	59°18'55"N 69°33'35"O	19VDR682749	24N/5 est	25	1600	Néoesquimaux	historique
IhEj-12	59°19'22"N 69°32'45"O	19VDR688758	24N/5 est	15	100	Néoesquimaux	historique
IhEj-13	59°19'37"N 69°32'10"O	19VDR695764	24N/5 est	6	100	Néoesquimaux	historique
IhEj-14	59°19'37"N 69°32'20"O	19VDR694764	24N/5 est	3	50	Néoesquimaux	historique
IhEj-15	59°19'37"N 69°32'30"O	19VDR693763	24N/5 est	6 - 7	30	Néoesquimaux	historique
IhEj-16	59°19'48"N 69°34'55"O	19VDR678766	24N/5 est	5	30	Néoesquimaux	historique
IhEj-17	59°19'55"N 69°33'55"O	19VDR678768	24N/5 est	5	30	Néoesquimaux	historique
IhEj-18	59°19'56"N 69°33'50"O	19VDR679768	24N/5 est	5	50	Néoesquimaux	historique

Tableau 2. Localisation des sites archéologiques inventoriés, aire d'Aupaluk, Nouveau-Québec.

Site	Coordonnées géographiques	U.T.M.	Carte	Altitude mer (m)	Distance de la rive (m)	Appartenance	culturelle
IhEj-19	59°19'50"N 69°33'27"O	19VDR683766	24N/5 est	3	40	Néoesquimaux	historique
IhEj-20	59°19'40"N 69°33'40"O	19VDR686764	24N/5 est	8	30	Néoesquimaux	historique
IhEj-21	59°19'33"N 69°33' 0"O	19VDR686763	24N/5 est	8	50	Néoesquimaux	historique
IhEj-22	59°19'30"N 69°33' 0"O	19VDR686763	24N/5 est	8 - 9	50	Néoesquimaux	historique
IhEj-23	59°19'23"N 69°32'50"O	19VDR688761	24N/5 est	3 - 5	20	Néoesquimaux	historique
IhEj-24	59°17'50"N 69°36'25"O	19VDR654731	24N/5 est	1	100	Néoesquimaux	historique
IhEj-25	59°17'50"N 69°36'30"O	19VDR653731	24N/5 est	1	100	Néoesquimaux	historique
IhEj-26	59°17'45"N 69°38' 0"O	19VDR639730	24N/5 est	5	200	Néoesquimaux	historique
IhEj-27	59°17'50"N 69°38'10"O	19VDR638732	24N/5 est	1	200	Néoesquimaux	historique
IhEj-28	59°17'58"N 69°38' 5"O	19VDR637738	24N/5 est	3	10	Néoesquimaux	historique
IhEj-29	59°18' 7"N 69°38'45"O	19VDR633736	24N/5 est	9 - 10	50	Néoesquimaux	historique
IhEj-30	59°18'18"N 69°38'30"O	19VDR635738	24N/5 est	7 - 9	20	Néoesquimaux	historique
IhEj-31	59°18'40"N 69°39'20"O	19VDR626745	24N/5 est	5	50	Néoesquimaux	historique
IhEj-32	59°17'30"N 69°37'30"O	19VDR644725	24N/5 est	3	50	Néoesquimaux	historique
IhEj-33	59°18'25"N 69°38'25"O	19VDR635743	24N/5 est	8 - 9	100	Néoesquimaux	historique
IhEj-34	59°19' 5"N 69°39'40"O	19VDR624753	24N/5 est	3	30	Néoesquimaux	historique
IhEj-35	59°19' 5"N 69°40' 0"O	19VDR620754	24N/5 est	4	60	Néoesquimaux	historique

Tableau 2. Localisation des sites archéologiques inventoriés, Aupaluk.

Site	Coordonnées Géographiques	U.T.M.	Carte	Appartenance culturelle
IhEj-36	59°18'5"N 69°36'25"O	19VDR654735	24N/5 est	Néoesquimaude historique
IhEj-37	59°17'45"N 69°36'20"O	19VDR655729	24N/5 est	Néoesquimaude historique
IhEj-38	59°17'47"N 69°36'25"O	19VDR655730	24N/5 est	Néoesquimaude historique
IhEj-39	59°16'52"N 69°39'20"O	19VDR627713	24N/5 est	Néoesquimaude historique
IhEj-40	59°19'5"N 69°34'40"O	19VDR671755	24N/5 est	Néoesquimaude historique
IhEj-41	59°19'7"N 69°35'50"O	19VDR659754	24N/5 est	Néoesquimaude historique
IhEj-42	59°18'34"N 69°35'47"O	19VDR660744	24N/5 est	Néoesquimaude historique
IhEj-43	59°18'37"N 69°35'54"O	19VDR659745	24N/5 est	Dorsétienne
IhEj-44	59°18'40"N 69°35'54"O	19VDR660746	24N/5 est	Dorsétienne
IhEj-45	59°18'36"N 69°35'41"O	19VDR661744	24N/5 est	Néoesquimaude historique
IhEj-1	59°18'32"N 69°35'44"O	19VDR660743	24N/5 est	Néoesquimaude historique
IhEk-1	59°18'50"N 69°40'10"O	19VDR619749	24N/5 est	Néoesquimaude historique



Tableau 2. Localisation des sites archéologiques inventoriés dans l'aire d'étude du village de Kangirsuk, Nouveau-Québec.

<u>Site</u>	<u>Coordonnées géographiques</u>	<u>Coordonnées U.T.M.</u>	<u>Carte</u>	<u>Zone de potentiel</u>	<u>Altitude (mer)</u>	<u>Distance de la rive</u>	<u>Appartenance culturelle</u>
JaEm-1	60°01'03"N 70°02'00"O	19VDS424536	25D/IE	A3	6 m	15 m	Néoesquimaude historique
JaEm-2	60°00'58"N 70°06'16"O	19VDS385535	25D/IE	A1	2 à 14 m	3 m	Dorsétienne, Néoesquimaude préhistorique et historique
JaEm-3	60°01'15"N 70°01'52"O	19VDS421540	25D/IE	B2	30 à 34 m	400 m	Prédorsétienne et Dorsétienne
JaEm-4	60°01'06"N 70°03'05"O	19VDS413537	25D/IE	A2	3,6 m à 4 m	20 m	Néoesquimaude historique
JaEm-5	60°01'12"N 70°06'47"O	19VDS407540	25D/IE	A2	3,4 m	15 m	Néoesquimaude historique
JaEm-6	60°01'10"N 70°04'12"O	19VDS403539	25D/IE	A2	5 m	80 m	Néoesquimaude historique
JaEm-7	60°01'15"N 70°02'18"O	19VDS421537	25D/IE	A2	18 m	50 m	Néoesquimaude historique
JaEm-8	60°01'05"N 70°01'58"O	19VDS425537	25D/IE	A2	17 m	180 m	Néoesquimaude indéterminée

Tableau 2 (suite)

<u>Site</u>	<u>Coordonnées géographiques</u>	<u>Coordonnées U.T.M.</u>	<u>Carte</u>	<u>Zone de potentiel</u>	<u>Altitude (mer)</u>	<u>Distance de la rive</u>	<u>Appartenance culturelle</u>
JaEI-1	60°00'57"N 69°57'37"O	19VDS464533	25C/40	A5	36 m	100 m	Dorsétienne
JaEI-2	60°00'46"N 69°58'05"O	19VDS461531	25C/40	A4	3,5 à	20 m	Néoesquimaude historique
JaEI-3	60°02'21"N 69°59'38"O	19VDS446560	25C/40	A15	100 m	2 m	Indéterminée

Tableau 2. Localisation des sites archéologiques inventoriés, aire d'étude de Quaqtak, Nunavik.

Site	Coordonnées géographiques	U.T.M.	Carte	Altitude mer (m)	Distance de la rive (m)	Appartenance culturelle
JgEj-1	61°03'12"N 69°38'49"O	19VDT652684	25F/4 est	28 à 31	300	Prédorsétienne/ Dorsétienne
JgEj-2	61°01'39"N 69°39'29"O	19VDT644648	25F/4 est	45	1000	Paléoesquimaude indéterminée/ Néoesquimaude historique/ contemporaine
JgEj-3	61°02'38"N 69°38' 12"O	19VDT655685	25F/4 est	9,50 à 18,50	200	Dorsétienne/ Néoesquimaude historique
JgEj-4	61°02'45"N 69°37'30"O	19VDT662678	25F/4 est	31	700	Indéterminée
JgEj-5	61°03'26"N 69°38'15"O	19VDT656691	25F/4 est	5,50 à 9,50	40	Néoesquimaude historique
JgEj-6	61°03'25"N 69°38'33"O	19VDT653691	25F/4 est	5 à 12	50 à 100	Néoesquimaude historique
JgEj-7	61°03'19"N 69°38'00"O	19VDT658689	25F/4 est	12,50 à 17	100	Dorsétienne
JgEj-8	61°03'26"N 69°37'53"O	19VDT659691	25F/4 est	6 à 12	50	Dorsétienne/ Néoesquimaude indéterminée
JgEj-9	61°02'44"N 69°36'15"O	19VDT674678	25F/4 est	45 à 53	1800	Indéterminée
JgEj-10	61°02'56"N 69°36'18"O	19VDT673682	25F/4 est	35	1600	Indéterminée
JgEj-11	61°03'10"N 69°36'44"O	19VDT669686	25F/4 est	23 à 30	1000	Paléoesquimaude indéterminée
JgEj-12	61°05'26"N 69°37'17"O	19VDR665691	25F/4 est	12	100	Néoesquimaude préhistorique
JgEj-13	61°03'29"N 69°36'03"O	19VDT657692	25F/4 est	15	100	Dorsétienne
JgEj-14	61°01'58"N 69°36'24"O	19VDT672664	25F/4 est	50	1600	Néoesquimaude préhistorique

Tableau 2. Localisation des sites archéologiques inventoriés, aire d'étude de Quaqtq, Nunavik.

Site	Coordonnées géographiques	U.T.M.	Carte	Altitude mer (m)	Distance de la rive (m)	Appartenance culturelle
JgEj-15	61°01'14"N 69°36'57"O	19VDT668650	25F/4 est	23	750	Indéterminée
JgEj-16	61°02'58"N 69°38'07"O	19VDT657682	25F/4 est	15	250	Indéterminée
JgEj-17	61°03'14"N 69°37'53"O	19VDT659687	25F/4 est	15 à 31	300	Dorsétienne
JgEj-18	61°02'05"N 69°37'35"O	19VDT662666	25F/4 est	44 à 47	600	Indéterminée
JgEj-19	61°02'13"N 69°37'32"O	19VDT662668	25F/4 est	44	600	Préhistorique indéterminée
JgEj-20	61°01'55"N 69°37'32"O	19VDT662663	25F/4 est	40	500	Paléoesquimaude indéterminée
JgEj-21	61°01'50"N 69°37'25"O	19VDT663661	25F/4 est	37 à 38	800	Dorsétienne
JgEj-22	61°01'46"N 69°37'15"O	19VDT665660	25F/4 est	35	900	Indéterminée
JgEj-23	61°01'18"N 69°37'36"O	19VDT662652	25F/4 est	32	300	Dorsétienne
JgEj-24	61°01'42"N 69°37'47"O	19VDT659658	25F/4 est	6 à 7,5	100	Néoesquimaude préhistorique
JgEj-25	61°01'20"N 69°38'16"O	19VDT655652	25F/4 est	35	200	Paléoesquimaude indéterminée
JgEj-26	61°01'22"N 69°37'50"O	19VDT659652	25F/4 est	34	200	Paléoesquimaude indéterminée
JgEj-27	61°01'34"N 69°38'36"O	19VDT653657	25F/4 est	10	100	Néoesquimaude indéterminée
JgEj-28	61°00'24"N 69°39'50"O	19VDT641636	25F/4 est	5,5 à 7,5	30	Néoesquimaude indéterminée

Tableau 2. Localisation des sites archéologiques inventoriés, aire d'étude de Quaqtq, Nunavik.

Site	Coordonnées géographiques		U.T.M.	Carte	Altitude mer (m)	Distance de la rive (m)	Appartenance culturelle
JgEj-29	61°02'39"N	69°38'27"O	19VDT654676	25F/4 est	6,40 à 8,50	50	Dorsétienne/ Néoesquimaude historique
JgEj-30	61°02'30"N	69°38'14"O	19VDT656674	25F/4 est	35	400	Prédorsétienne
JgEj-31	61°02'28"N	69°38'02"O	19VDT658673	25F/4 est	44	500	Paléoesquimaude indéterminée
JgEj-32	61°02'22"N	69°38'38"O	19VDT652671	25F/4 est	9	90	Néoesquimaude indéterminée
JgEj-33	61°01'50"N	69°38'13"O	19VDT656661	25F/4 est	.5,50	70	Néoesquimaude indéterminée
JgEj-34	61°01'47"N	69°38'01"O	19VDT657660	25F/4 est	.5,50	50	Néoesquimaude indéterminée
JgEj-35	61°01'56"N	69°38'12"O	19VDT656663	25F/4 est	.5,50	50	Dorsétienne
JgEj-36	61°02'16"N	69°37'25"O	19VDT663669	25F/4 est	45	900	Paléoesquimaude indéterminée
JgEj-37	61°02'21"N	69°37'37"O	19VDT661671	25F/4 est	44	850	Indéterminée
JgEj-38	61°03'13"N	69°38'18"O	19VDT655687	25F/4 est	15	60	Dorsétienne
JgEj-39	61°02'32"N	69°37'52"O	19VDT656674	25F/4 est	34	400	Paléoesquimaude indéterminée
JgEj-40	61°03'35"N	69°36'23"O	19VDT672689	25F/4 est	31	900	Dorsétienne
JgEj-41	61°03'42"N	69°36'00"O	19VDT676691	25F/4 est	35 à 38	600	Dorsétienne

Tableau 2. Localisation des sites archéologiques inventoriés, aire d'étude de Quaqtq, Nunavik.

Site	Coordonnées géographiques	U.T.M.	Carte	Altitude mer (m)	Distance de la rive (m)	Appartenance	culturelle
JgEj-42	61°03'54"N 69°35'41"O	19VDT679699	25F/4 est	45	600	Néoesquimaude	indéterminée
JgEj-43	61°04'16"N 69°35'41"O	19VDT679706	25F/4 est	46	600	Paléoesquimaude	indéterminée
JgEj-44	61°04'24"N 69°36'00"O	19VDT676708	25F/4 est	15	350	Néoesquimaude	indéterminée
JgEj-45	61°04'33"N 69°36'22"O	19VDT672711	25F/4 est	8,5	50		Dorsétienne
JgEj-46	61°02'55"N 69°37'27"O	19VDT663676	25F/4 est	30	600		Dorsétienne
JgEk-1	61°00'32"N 69°40'19"O	19VDT638638	25F/4 est	8 à 17,50	100	Néoesquimaude	indéterminée
JgEk-2	61°00'47"N 69°40'06"O	19VDT634642	25F/4 est	7,5 à 11,0	50	Paléoesquimaude Néoesquimaude	indéterminée/ indéterminée

Tableau 2. Localisation et description sommaire des sites archéologiques inventoriés dans l'aire d'étude de Kangiqsujuaq, Nouveau-Québec.

<u>SITE</u>	<u>ZONE</u>	<u>COORDONNEES GEOGRAPHIQUES</u>	<u>U.T.M.</u>	<u>CARTE</u>	<u>ALTITUDE (MER)</u>	<u>DISTANCE DE LA RIVE</u>	<u>APPARTENANCE CULTURELLE</u>
JjEx-5	ouest B2	61°35'02"N 71°56'10"O	19VCU442312	25E/12-0	62,5 m.	2 400 m.	Néoesquimaude historique
JjEx-6	centre A5	61°35'21"N 71°53'51"O	19VCU464317	25E/12-0	59,5 m.	3 800 m.	Néoesquimaude historique
JjEx-7	ouest A6	61°35'40"N 71°58'49"O	19VCU419324	25E/12-0	17,0 m.	100 m.	Néoesquimaude historique
JjEx-8	nord A4	61°36'24"N 71°56'53"O	19VCU437336	25E/12-0	40,5	600 m.	Néoesquimaude historique
JjEx-9	ouest A4	61°36'10"N 71°57'26"O	19VCU432333	25E/12-0	2,0-15,0 m.	20-250 m.	Néoesquimaude historique
JjEx-10	nord A5	61°35'59"N 71°56'04"O	19VCU443329	25E/12-0	35,0 m.	1 400 m.	Dorsétienne Néoesquimaude historique
JjEx-11	centre A4	61°35'52"N 71°57'00"O	19VCU435321	25E/12-0	28,5 m.	600 m.	Dorsétienne
JjEx-12	sud-ouest A5	61°35'44"N 71°56'11"O	19VCU442523	25E/12-0	46,5 m.	1 400 m.	Dorsétienne
JjEx-13	ouest A4	61°35'38"N 71°57'59"O	19VCU426323	25E/12-0	15,0 m.	300 m.	Dorsétienne

Tableau 2. Localisation et description sommaire des sites archéologiques inventoriés dans l'aire d'étude de Kangiqsujuaq, Nouveau-Québec (suite).

<u>SITE</u>	<u>ZONE</u>	<u>COORDONNEES GEOGRAPHIQUES</u>	<u>U.T.M.</u>	<u>CARTE</u>	<u>ALTITUDE (MER)</u>	<u>DISTANCE DE LA RIVE</u>	<u>APPARTENANCE CULTURELLE</u>
JjEx-14	centre A6	61°35'44"N 71°59'52"O	19VCU409326	25E/12-O	12,0 m.	80 m.	Néoesquimaude historique
JjFa-1	nord A6	61°35'50"N 72°00'02"O	19VCU589328	35H/9-E	7,0-26,5 m.	15-300 m.	Dorsétienne Néoesquimaude préhistorique Néoesquimaude historique

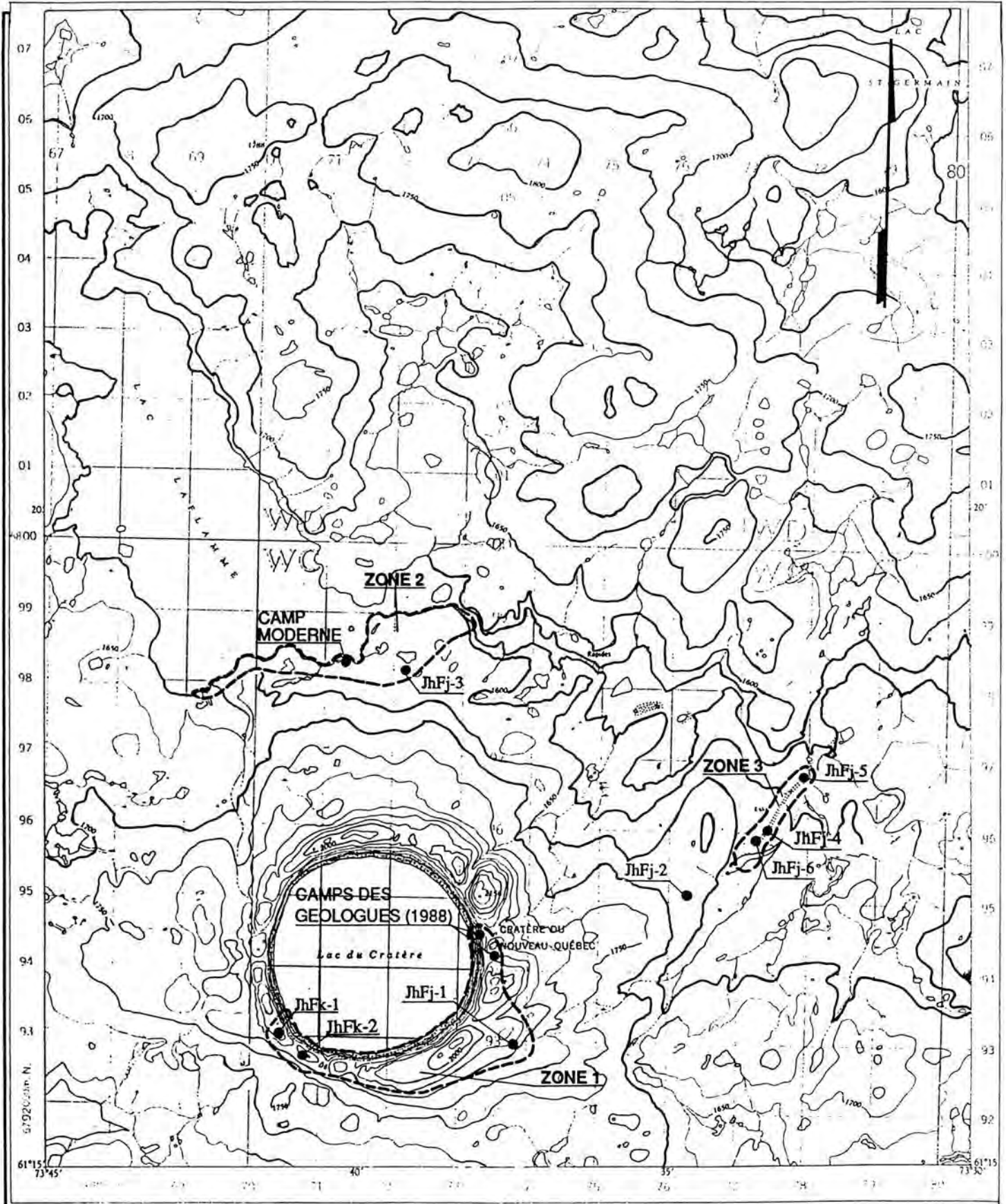


Tableau 1: Localisation des sites de la région du Cratère du Nouveau-Québec.

Code Borden	No. orig.	Coord. UTM		Coord. géogr.		Carte 1:50000	Zone
		E	N	W	N		
JhFk-1	1	18VWC	7045 9310	73.41.14	61.16.03	35H5E	1
JhFk-2	2		7080 9270	73.40.50	61.15.52		1
JhFj-1	3		7380 9295	73.37.26	61.15.57		1
	4		7130 9830	73.40.07	61.18.52		2
JhFj-2	5		7625 9505	73.34.37	61.17.03		
JhFj-3	6		7215 9820	73.39.10	61.18.49		2
JhFj-4	11		7735 9605	73.33.22	61.17.34		3
JhFj-5	12		7795 9680	73.32.45	61.17.57		3
JhFj-6	13		7725 9590	73.33.29	61.17.29		3
JhFi-1	7		8690 8230	73.23.16	61.10.05	35H3	4
JhFi-2	8		8640 8240	73.23.32	61.10.10		4
JgFh-1	9		9075 8060	73.18.59	61.09.07		4
	10		8865 8040	73.21.24	61.09.00		4

Figure 2:

Carte de localisation des zones d'exploration et des sites, lacs Cratère et Laflamme



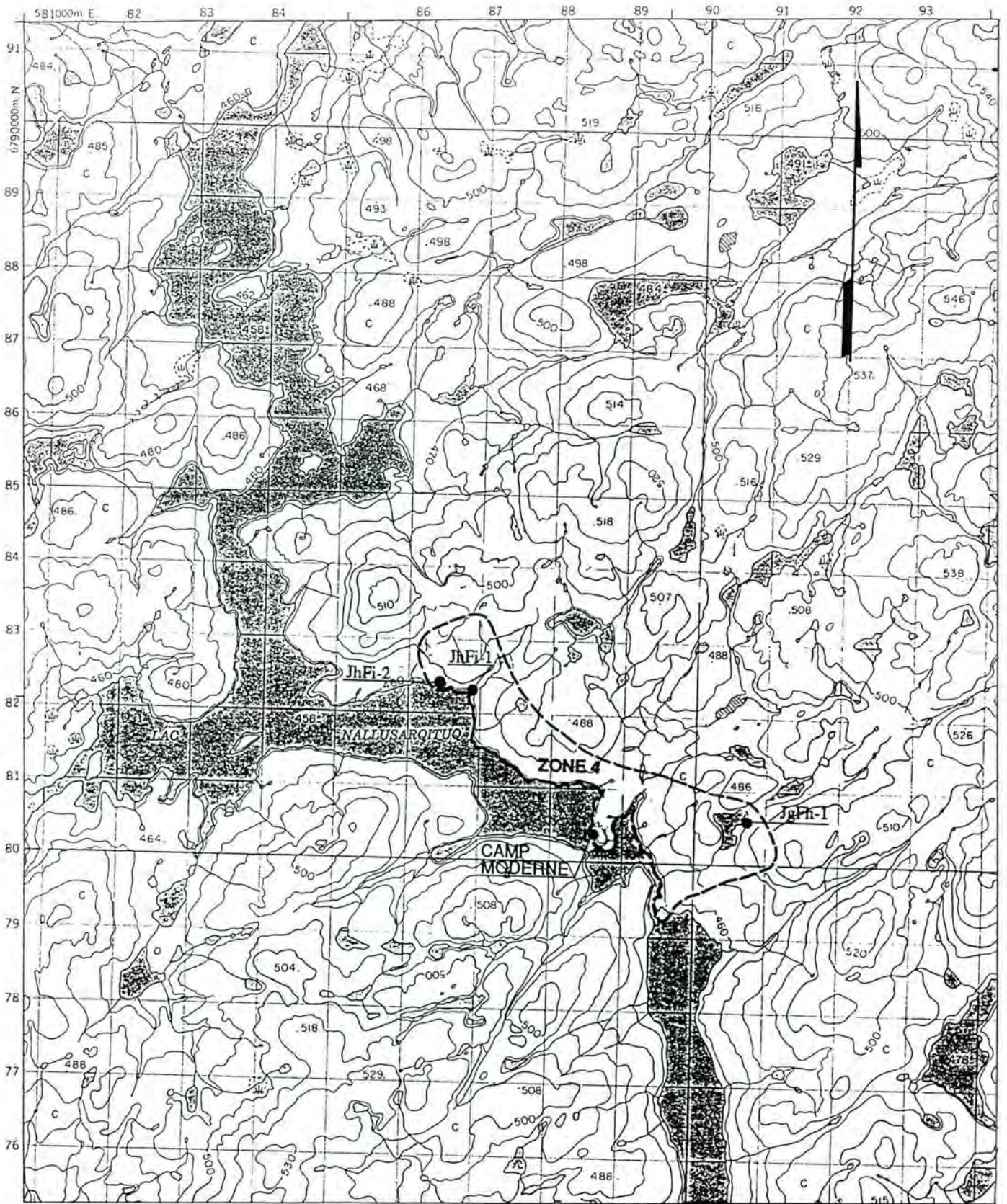


Figure 3:

0612-8802-003

Carte de localisation de la zone d'exploration  
et des sites, lac Nallusarqituq

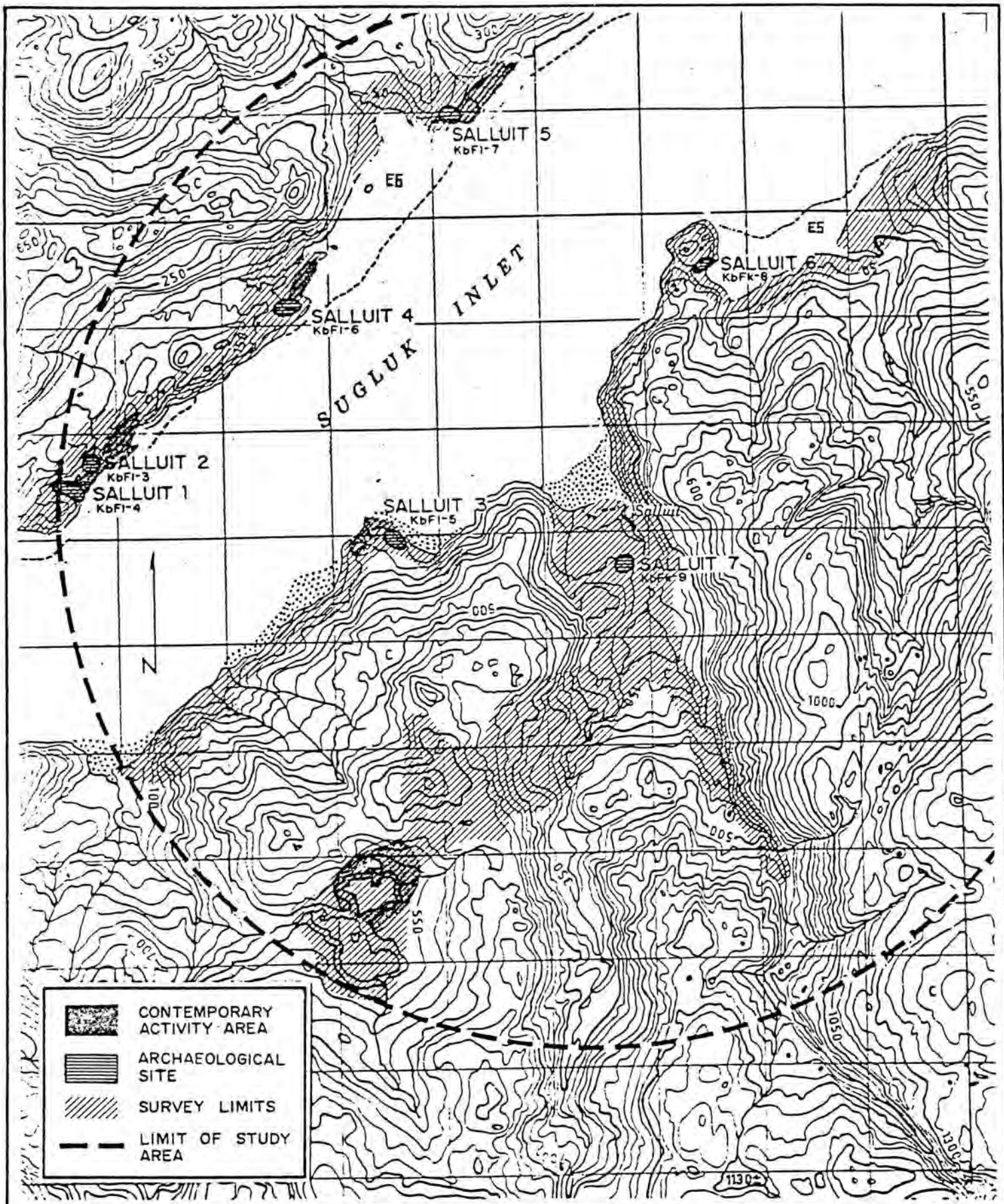
1: 74 074

1000 m = 1,25 km

Metres 1000 500 0 1000 2000 3000 4000 Mètres

TABLE 1. LOCATION OF ARCHEOLOGICAL SITES INVENTORIED, SALLUIT, NORTHERN QUEBEC

SITE	BORDEN CODE	GEOGRAPHIC CO-ORDINATES	U.T.M.	MAP (1:50000)	ALTITUDE (m.a.s.l.)	DISTANCE/SHORELINE(m)	INUIT PLACE-NAME	CULTURAL AFFILIATION
Salluit-1	KbF1-4	N:62°12'30" W:75°44'21"	18VVD975616	35J/4	6-25	20	Aupartuapik	Prehistori (possibly and histo Inuit
Salluit-2	KbF1-3	N:62°12'41" W:75°44'10"	18VVD977618	35J/4	8	190	Aupartuapik	Dorset
Salluit-3	KbF1-5	N:62°12'14" W:75°40'53"	18VVD969646	35J/4	4-16	50	Tikiraatsiak	Pre-dorse Dorset, th and histo Inuit
Salluit-4	KbF1-6	N:63°13'26" W:75°41'56"	18VVD992637	35J/4	3-12	30	Sajukvik	Pre-dorse Dorset, H and Conte porary In
Salluit-5	KbF1-7	N:62°14'26" W:75°40'10"	18VVE009652	35J/4	4	30	Iqalugalik	Historic
Salluit-6	KbFk-8	N:62°13'38" W:75°37'26"	18VVD995676	35J/4	4-6	15	Niaqunngu- tialuk	Historic
Salluit-7	KbFk-9	N:62°12'07" W:75°38'21"	18VVD967668	35J/4	15	500	Salluit	Pre-dorse




 <p><b>Aménatech inc.</b> Division aménagement et environnement du Groupe-conseil S.M. inc.</p>	<p>PROJET ARCHEOLOGICAL INVENTORY OF THE SALLUIT AIRPORT DEVELOPMENT AREA, NORTHERN QUEBEC</p>	<p>TITRE SURVEY LIMITS AND ARCHEOLOGICAL SITES SALLUIT, NORTHERN QUEBEC</p>
<p>DESSINÉ PAR R.M.</p>	<p>APPROUVÉ PAR IAN BADGLEY</p>	<p>DATE JANUARY, 1985</p>
<p>ÉCHELLE 1:50 000</p>	<p>RÉFÉRENCE 4-6156-550</p>	<p>FEUILLE FIGURE 3</p>

TABLE 1: LOCATION OF PREHISTORIC SITES INVENTORIED, IVOJIVIK, NORTHERN QUEBEC.

SITE	BORDEN CODE	GEOGRAPHIC CO-ORDINATES	U.T.M.	MAP	ALTITUDE (m.a.s.l.)	DISTANCE/SHORELINE (m)	CULTURAL AFFILIATION
Meeus	KcFr-4	N: 62°25'10" W: 77°55'05"	18VUE493241	35K/5	33-46	100	PRE-DORSET
Mungiok	KcFr-7	N: 62°25'22" W: 77°55'04"	18VUE493245	35K/5	41-51	150	PRE-DORSET
Pita	KcFr-5	N: 62°25'15" W: 77°55'39"	18VUE488243	35K/5	37-38	300	PRE-DORSET
Ohituk	KcFr-3	N: 62°25'24" W: 77°55'28"	18VUE489245	35K/5	16-23	100	DORSET
Eeleevianee	KcFr-1	N: 62°24'41" W: 77°56'11"	18VUE483232	35K/5	14	150	DORSET
Ivujivik-1	KcFr-8	N: 62°25'31" W: 77°55'04"	18VUE247493	35K/5	28.80-32.50	150	PRE-DORSET, DORSET AND HISTORIC INUIT
Ivujivik-2	KcFr-9	N: 62°24'49" W: 77°55'50"	18VUE234486	35K/5	34.60	450	PRE-DORSET, DORSET AND (POSSIBLY) THULE
Ivujivik-3	KcFr-10	N: 62°24'34" W: 77°53'16"	18VUE229507	35K/5	22-32	80	DORSET
Ivujivik-4	KcFr-11	N: 62°24'28" W: 77°53'41"	18VUE227503	35K/5	32-36	400	PRE-DORSET
Ivujivik-5	KcFr-14	N: 62°24'51" W: 77°51'59"	18VUE235485	35K/5	36	260	UNDETERMINED PALEOESKIMO

TABLE 1 (cont'd)

Ivujivik-6	KcFr-12	N: 62° 25' 08" N W: 77° 55' 50" W	18VUE241487	35K/5	28-35.50	450	DORSET
Ivujivik-7	KcFr-13	N: 62° 24' 56" N W: 77° 54' 23" W	18VUE236498	35K/5	25	120	UNDETERMINED PALEOESKIMO

Tableau 2. Localisation des sites archéologiques inventoriés, aire d'étude d'Akulivik, Nouveau-Québec.

SITE	COORDONNEES GEOGRAPHIQUES	COORDONNEES U.T.M.	CARTE	ZONE DE POTENTIEL	ALTITUDE (MER)	DISTANCE DE LA RIVE	APPARTENANCE CULTURELLE
JeGn-8	N: 60° 48' 30 " O: 78° 11' 25"	17VPT533447	35D/16	A-1	5 m	20 m	néoesquimaude historique
JeGn-9	N: 60° 48' 30" O: 78° 10' 30"	17VPT538447	35D/16	A-1	4 à 5 m	10 m	néoesquimaude historique
JeGn-10	N: 60° 48' 33" O: 78° 11' 00"	17VPT535450	35D/16	B-11	5 m	110 m	néoesquimaude préhistorique
JeGn-11	N: 60° 48' 55" O: 78° 10' 40"	17VPT537454	35D/16	A-1	1,5 à 2,5 m	40 m	néoesquimaude historique
JeGn-12	N: 60° 49' 07" O: 78° 11' 15"	17VPT534457	35D/16	A-1	3,5 à 8 m	60 m	néoesquimaude historique
JeGn-13	N: 60° 48' 50" O: 78° 11' 40"	17VPT530454	35D/16	A-1	4 à 6,5 m	25 m	néoesquimaude historique
JeGn-14	N: 60° 49' 00" O: 78° 11' 40"	17VPT530455	35D/16	A-1	7 m	100 m	néoesquimaude historique
JeGn-15	N: 60° 48' 45" O: 78° 12' 20"	17VPT525452	35D/16	A-1	4 m	75 m	néoesquimaude historique
JeGn-16	N: 60° 48' 25" O: 78° 13' 00"	17VPT517446	35D/16	A-1	8 à 11 m	20 m	dorsétienne néoesquimaude et historique
JeGn-17	N: 60° 49' 50" O: 78° 12' 30"	17VPT522468	35D/16	A-2	8 m	300 m	néoesquimaude historique
JeGn-18	N: 60° 48' 20" O: 78° 13' 30"	17VPT515444	35D/16	A-1	10 à 13 m	7 à 20 m	néoesquimaude historique



Tableau 2. Localisation des sites archéologiques inventoriés, aire d'étude d'Akulivik, Nouveau-Québec.

SITE	COORDONNEES GEOGRAPHIQUES	COORDONNEES U.T.M.	CARTE	ZONE DE POTENTIEL	ALTITUDE (MER)	DISTANCE DE LA RIVE	APPARTENANCE CULTURELLE
JeGn-19	N: 60° 49' 55" O: 78° 12' 45"	17VPT521469	35D/16	A-2	10 m	300 m	néoesquimaude historique
JeGn-20	N: 60° 49' 30" O: 78° 12' 30"	17VPT523465	35D/16	C-15	15 m	400 m	néoesquimaude historique
JeGn-21	N: 60° 48' 58" O: 78° 13' 30"	17VPT514454	35D/16	C-15	3 à 4 m	100 m	néoesquimaude historique
JeGn-22	N: 60° 48' 40" O: 78° 13' 50"	17VPT511451	35D/16	A-1	20 m	75 m	néoesquimaude historique
JeGn-23	N: 60° 48' 30" O: 78° 13' 53"	17VPT510445	35D/16	A-1	8 à 11 m	100 m	néoesquimaude historique
JeGn-24	N: 60° 47' 27" O: 78° 10' 55"	17VPT536427	35D/16	A-5	15 m	200 m	néoesquimaude historique
JeGn-25	N: 60° 47' 25" O: 78° 11' 20"	17VPT533426	35D/16	B-9	3 m	25 m	néoesquimaude historique
JeGn-26	N: 60° 47' 02" O: 78° 11' 35"	17VPT531420	35D/16	A-4	5 à 7 m	30 m	néoesquimaude historique
JeGn-27	N: 60° 47' 00" O: 78° 12' 00"	17VPT526419	35D/16	C-15	5 à 7 m	5 à 10 m	néoesquimaude historique
JeGn-28	N: 60° 47' 00" O: 78° 12' 20"	17VPT524419	35D/16	C-15	5 à 7 m	5 à 10 m	néoesquimaude historique
JeGn-29	N: 60° 46' 50" O: 78° 12' 40"	17VPT522416	35D/16	A-1	5 à 7 m	2 à 3 m	néoesquimaude historique

Tableau 2. Localisation des sites archéologiques inventoriés, aire d'étude d'Akulivik, Nouveau-Québec.

SITE	COORDONNEES GEOGRAPHIQUES	COORDONNEES U.T.M.	CARTE	ZONE DE POTENTIEL	ALTITUDE (MER)	DISTANCE DE LA RIVE	APPARTENANCE CULTURELLE
JeGn-30	N: 60° 46' 55" O: 78° 13' 15"	17VPT517418	35D/16	A-1	30 m	700 m	néoesquimaude historique
JeGn-31	N: 60° 47' 00" O: 78° 13' 30"	17VPT515419	35D/16	A-1	20 m	500 m	dorsétienne et néoesquimaude historique
JeGn-32	N: 60° 47' 10"	17VPT514422	35D/16	A-1	15 m	400 m	Dorsétienne
JeGn-33	N: 60° 48' 15" O: 78° 12' 30"	17VPT524443	35D/16	B-10	17 m	200 m	néoesquimaude historique
JeGn-34	N: 60° 48' 13" O: 78° 12' 35"	17VPT522442	35D/16	B-10	17 m	150 m	néoesquimaude historique
JeGn-35	N: 60° 48' 10" O: 78° 12' 40"	17VPT520440	35D/16	B-10	17 m	100 m	néoesquimaude historique
JeGn-36	N: 60° 48' 07" O: 78° 12' 55"	17VPT518439	35D/16	B-10	8 m	200 m	néoesquimaude historique
JeGn-37	N: 60° 46' 55" O: 78° 12' 30"	17VPT529418	35D/16	C-15	5 à 10 m	5 à 10 m	néoesquimaude historique
JeGn-38	N: 60° 48' 07" O: 78° 13' 20"	17VPT516439	35D/16	B-10	1 m	25 m	néoesquimaude historique
JeGn-39	N: 60° 48' 00" O: 78° 13' 40"	17VPT520436	35D/16	A-1	200 m	5 m	néoesquimaude historique
JeGm-1	N: 60° 49' 25" O: 78° 08' 45"	17VPT555462	35D/16	C-15	30 m	800 m	néoesquimaude historique

Tableau 2. Localisation des sites archéologiques inventoriés, aire d'étude d'Akulivik, Nouveau-Québec.

SITE	COORDONNEES GEOGRAPHIQUES	COORDONNEES U.T.M.	CARTE	ZONE DE POTENTIEL	ALTITUDE (MER)	DISTANCE DE LA RIVE	APPARTENANCE CULTURELLE
JeGm-2	N: 60° 50' 00" O: 78° 07' 25"	17VPT565472	35D/16	B-11	1 m	20 m	néoesquimaude historique
JeGm-3	N: 60° 49' 49" O: 78° 10' 20"	17VPT542471	35D/16	C-15	60 m	20 m	pré-dorsétienne
JeGm-4	N: 60° 48' 25" O: 78° 06' 40"	17VPT573444	35D/16	B-9	10 m	10 m	néoesquimaude historique
JeGm-5	N: 60° 49' 15" O: 78° 07' 10"	17VPT569441	35D/16	B-9	15 m	70 m	néoesquimaude historique
JeGm-6	N: 60° 47' 57" O: 78° 08' 00"	17VPT562436	35D/16	A-7	20 m	50 m	néoesquimaude historique
JeGm-7	N: 60° 47' 55" O: 78° 08' 20"	17VPT560435	35D/16	A-7	23 m	200 m	néoesquimaude historique
JeGm-8	N: 60° 47' 30" O: 78° 10' 15"	17VPT542428	35D/16	A-6	15 à 20 m	200 m	néoesquimaude historique
JeGm-9	N: 60° 49' 00" O: 78° 09' 30"	17VPT547456	35D/16	B-11	15 m	600 m	néoesquimaude historique
JfGn-1	N: 60° 51'30" O: 78° 12' 30"	17VPT525498	35D/16	A-2	1 à 3 m	15 m	néoesquimaude historique
JfGn-2	N: 60° 51' 07" O: 78° 12' 30"	17VPT523493	35D/16	A-2	0 à 8 m	10 m	dorsétienne et néoesquimaude historique
JfGn-3	N: 60° 50' 20" O: 78° 10' 35"	17VPT539476	35D/16	C-15	45 m	200 m	pré-dorsétienne

Tableau 2. Localisation des sites archéologiques inventoriés, aire d'étude d'Akulivik, Nouveau-Québec.

SITE	COORDONNEES GEOGRAPHIQUES	COORDONNEES U.T.M.	CARTE	ZONE DE POTENTIEL	ALTITUDE (MER)	DISTANCE DE LA RIVE	APPARTENANCE CULTURELLE
JfGn-4	N: 60° 50' 15" O: 78° 10' 30"	17VPT541473	35D/16	C-15	60 à 65 m	1 m	néoesquimaude historique
JfGn-5	N: 60° 50' 10" O: 78°10' 30"	17VPT520475	35D/16	A-2	4 m	50 m	indéterminée
JfGn-6	N: 60° 50' 05" O: 78° 12' 48"	17VPT519473	35D/16	A-2	4 à 5 m	25 m	néoesquimaude historique
JfGn-7	N: 60° 50' 10" O: 78° 11' 50"	17VPT527473	35D/16	A-2	12 m	800 m	néoesquimaude historique

Tableau 2 : Localisation des sites archéologiques inventoriés, Povungnituk, Nouveau-Québec.

<u>Site</u>	<u>Zone</u>	<u>Coordonnées géographiques</u>	<u>U.T.M.</u>	<u>Carte</u>	<u>Altitude (mer)</u>	<u>Distance de la rive</u>	<u>Affiliation culturelle</u>
JaGh-1	A1	60°02'01"N 77°16'11"O	18VUB736572	35C/3	16m	200m	néoesquimaude préhistorique
JaGh-2	A8	60°01'59"N 77°12'44"O	18VUB768570	35C/3	4 à 22m	10 à 250m	néoesquimaude préhistorique et historique, dorsétienne
JaGh-3	A2	60°01'58"N 77°17'14"O	18VUB726571	35C/3	3 à 11m	25 à 120m	néoesquimaude historique
JaGh-4	A7	60°01'09"N 77°12'59"O	18VUB765554	35C/3	25m	200m	indéterminée
JaGh-5	A6	60°00'15"N 77°19'07"O	18VUB707539	35C/3	30m	800m	indéterminée
JaGh-6	A6	60°00'51"N 77°17'49"O	18VUB719550	35C/3	4 à 5m	10m	néoesquimaude historique
JaGh-7	A6	60°01'04"N 77°16'38"O	18VUB731554	35C/3	5m	20m	néoesquimaude historique
JaGh-8	A6	60°00'49"N 77°15'32"O	18VUB741549	35C/3	6 à 7m	20m	néoesquimaude historique
JaGh-9	A8	60°03'48"N 77°13'11"O	18VUB764603	35C/3	9m	50m	néoesquimaude historique

Tableau 2 : Localisation des sites archéologiques inventoriés, Povungnituk, Nouveau-Québec.

<u>Site</u>	<u>Zone</u>	<u>Coordonnées géographiques</u>	<u>U.T.M.</u>	<u>Carte</u>	<u>Altitude (mer)</u>	<u>Distance de la rive</u>	<u>Affiliation culturelle</u>
JaGh-10	C14	60°00'33"N 77°14'10"O	18VUB753543	35C/3	20m	300m	néoesquimaude historique
JaGi-1	A6	60°00'21"N 77°20'02"O	18VUB698542	35C/3	5 à 11m	10 à 90m	néoesquimaude historique
JaGi-2	C14	60°01'30"N 77°20'08"O	18VUB698563	35C/3	30m	500m	indéterminée
JaGi-3	C14	60°01'05"N 77°20'01"O	18VUB698565	35C/3	30m	500m	indéterminée
IlGh-1	A6	59°59'51"N 77°18'37"O	18VUB712532	34N/14	8m	150m	néoesquimaude historique
IlGh-2	C14	59°59'42"N 77°16'42"O	18VUB729529	34N/14	30m	400m	indéterminée
IlGh-3	A6	59°59'31"N 77°16'42"O	18VUB729525	34N/14	3,5 à 10m	10 à 100m	néoesquimaude historique

Tableau 2: Localisation des sites archéologiques inventoriés  
dans l'aire d'étude du village d'Inukjuak,  
Nouveau-Québec.

<u>Site</u>	<u>Coordonnées géographiques</u>	<u>Coordonnées U.T.M.</u>	<u>Carte</u>	<u>Zone de potentiel</u>	<u>Altitude (mer)</u>	<u>Distance de la rive</u>	<u>Appartenance culturelle</u>
IcGm-2	N: 58°27'41" O: 78°05'35"	17VPQ696935	34L/8	A1	5 m	50 m	Néoesquimaude préhistorique
IcGm-3	N: 58°27'42" O: 78°05'28"	17VPQ697836	34L/8	A1	6,25 à 10 m	150 m	Dorsétienne et néoesquimaude indéterminée
IcGm-4	N: 58°27'45" O: 78°05'27"	17VPQ697837	34L/8	A1	17 à 25m	200 m	Dorsétienne
IcGm-5	N: 58°27'02" O: 78°06'58"	17VPQ683823	34L/8	A1	9 à 17m	80 m	Dorsétienne
IcGm-8	N: 58°27'18" O: 78°06'30"	17VPQ687828	34L/8	A1	22 à 24m	500 m	Dorsétienne
IcGm-9	N: 58°27'14" O: 78°06'30"	17VPQ687827	34L/8	A1	12 m	400 m	Dorsétienne
IcGm-10	N: 58°27'52" O: 78°05'44"	17VPQ694839	34L/8	A1	20 m	425 m	Dorsétienne
IcGm-11	N: 58°27'47" O: 78°06'25"	17VPQ688837	34L/8	A1	30 m	550 m	Néoesquimaude historique
IcGm-12	N: 58°27'50" O: 78°06'22"	17VPQ688838	34L/8	A1	30 m	500 m	Dorsétienne

Tableau 2 (suite)

<u>Site</u>	<u>Coordonnées géographiques</u>	<u>Coordonnées U.T.M.</u>	<u>Carte</u>	<u>-Zone de potentiel</u>	<u>Altitude (mer)</u>	<u>Distance de la rive</u>	<u>Appartenance culturelle</u>
IcGm-13	N: 58°26'56" O: 78°06'12"	17VPQ690836	34L/8	A1	20 m	300 m	Dorsétienne
IcGm-14	N: 58°28'02" O: 78°04'16"	17VPQ710842	34L/8	A1	18 à 23m	7 à 20 m	Dorsétienne
IcGm-15	N: 58°27'47" O: 78°04'59"	17VPQ702838	34L/8	A1	6 à 7 m	50 m	Néoesquimaude préhistorique
IcGm-16	N: 58°25'33" O: 78°03'29"	17VPQ720797	34L/8	A2	3,5 m	35 m	Néoesquimaude historique
IcGm-17	N: 58°25'38" O: 78°03'44"	17VPQ717798	34L/8	A2	5 m	55 m	Néoesquimaude historique
IcGm-18	N: 58°25'52" O: 78°05'23"	17VPQ699802	34L/8	A2	6 à 9 m	130 m	Néoesquimaude historique
IcGm-19	N: 58°25'54" O: 78°05'03"	17VPQ703802	34L/8	A2	10 m	90 m	Dorsétienne et Néoesquimaude Indéterminée
IcGm-20	N: 58°25'56" O: 78°04'50"	17VPQ705803	34L/8	A2	20 m	160 m	Néoesquimaude Indéterminée
IcGm-21	N: 58°27'29" O: 78°03'40"	17VPQ	34L/8	A3	51 m	2,2 km	Prédorsétienne et Dorsétienne
IcGm-22	N: 58°25'45" O: 78°05'48"	17VPQ696800	34L/8	A2	18 m	60 m	Indéterminée
IcGm-23	N: 58°27'24" O: 78°09'07"	17VPQ664829	34L/8	A1	3,4 m	45 m	Néoesquimaude historique



Tableau 2 (suite)

<u>Site</u>	<u>Coordonnées géographiques</u>	<u>Coordonnées U.T.M.</u>	<u>Carte</u>	<u>Zone de potentiel</u>	<u>Altitude (mer)</u>	<u>Distance de la rive</u>	<u>Appartenance culturelle</u>
IcGm-24	N: 58°27'00" O: 78°09'07"	17VPQ664821	34L/8	A1	20 m	140 m	Indéterminée
IcGm-25	N: 58°27'14" O: 78°07'28"	17VPQ679826	34L/8	A1	16 à 24 m	160 m	Dorsétienne
IcGn-2	N: 58°28'22" O: 78°10'10"	17VPQ651846	34L/8	C13	45 à 50 m	1,4 km	Prédorsétienne
IcGn-3	N: 58°28'16" O: 78°10'15"	17VPQ650844	34L/8	C13	30 m	750 m	Paléoesquimaude indéterminée

Tableau 7. Localisation des sites Inventoriés à Inukjuak, Nunavik.

Site	Coordonnées géographiques	U.T.M.	Carte	Altitude mer (m)	Distance de la rive (m)	Dimension du site (m)†	Appartenance culturelle
IcGm-30	58°27'26"N 78°06'15"O	17VPQ68808325	34L/8	30	400	60 x 30	Dorsétienne/Néoesquimaude indéterminée/contemporaine
IcGm-31	58°27'28"N 78°07'27"O	17VPQ67908330	34L/8	50	1000	-	Indéterminée
IcGm-32	58°27'37"N 78°06'59"O	17VPQ68258360	34L/8	40 à 45	1000	90 x 70	Néoesquimaude historique/contemporaine
IcGm-33	58°28'21"N 78°06'17"O	17VPQ68908465	34L/8	40	1400	12 x 12	Néoesquimaude historique/contemporaine
IcGm-34	58°27'37"N 78°08'59"O	17VPQ66258350	34L/8	30	500	-	Indéterminée
IcGm-35	58°28'34"N 78°04'48"O	17VPQ70308525	34L/8	35	700	90 x 15	Prédorsétienne
IcGm-36	58°28'29"N 78°05'16"O	17VPQ69858495	34L/8	37	1000	100 x 40	Dorsétienne
IcGm-37	58°28'49"N 78°04'29"O	17VPQ70608560	34L/8	37	800	-	Indéterminée
IcGm-38	58°28'37"N 78°04'38"O	17VPQ70458530	34L/8	30	600	90 x 60	Prédorsétienne
IcGm-39	58°28'26"N 78°05'00"O	17VPQ70158480	34L/8	35	600	30 x 25	Néoesquimaude historique
IcGm-40	58°28'32"N 78°05'37"O	17VPQ69508510	34L/8	60	1500	40 x 20	Indéterminée
IcGm-41	58°28'16"N 78°09'00"O	17VPQ66208470	34L/8	70	1800	-	Indéterminée
IcGm-42	58°27'52"N 78°07'25"O	17VPQ67808390	34L/8	60	1500	-	Indéterminée
IcGm-43	58°27'00"N 78°08'00"O	17VPQ67508235	34L/8	10 à 17.30	50 à 100	350 x 200	Dorsétienne/ Néoesquimaude historique/ contemporaine
IcGm-44	58°27'32"N 78°09'07"O	17VPQ66208310	34L/8	20	200	40 x 40	Indéterminée
IcGm-45	58°27'30"N 78°09'06"O	17VPQ66208295	34L/8	22	200	-	Indéterminée
IcGm-46	58°27'11"N 78°09'23"O	17VPQ65908250	34L/8	10	600	-	Indéterminée
IcGm-47	58°28'28"N 78°09'51"O	17VPQ65408480	34L/8	50	1200	400 x 40	Indéterminée
IcGm-48	58°28'10"N 78°09'14"O	17VPQ66058420	34L/8	50	1200	70 x 50	Indéterminée
IcGm-49	58°27'00"N 78°09'48"O	17VPQ65508200	34L/8	5.0 à 7.0	50	140 x 60	Néoesquimaude historique/contemporaine

† : Aucune dimension pour les sites à un seul aménagement et les 2 sites non inventoriés.

Liste des sites inventoriés à Inukjuak, Nunavik, 1990.

Code Borden	Coordonnées géographiques	U.T.M.	Appartenance culturelle
IcGm-7	58°27'18"N 78°06'38"O	17VPQ687829	dorsétienne
IcGm-51	58°27'29"N 78°07'12"O	17VPQ683832	dorsétienne
IcGm-52	58°29'34"N 78°03'40"O	17VPQ712871	dorsétienne
IcGm-53	58°27'26"N 78°05'06"O	17VPQ699831	indéterminée
IcGm-54	58°27'18"N 78°05'00"O	17VPQ701829	indéterminée
IcGm-55	58°27'11"N 78°04'31"O	17VPQ705828	indéterminée
IcGm-56	58°27'34"N 78°03'18"O	17VPQ715834	indéterminée
IcGm-57	58°26'05"N 78°04'55"O	17VPQ704806	néoesquimaude indéterminée
IcGm-58	58°26'10"N 78°04'46"O	17VPQ706808	néoesquimaude historique
IcGm-59	58°26'16"N 78°04'31"O	17VPQ707810	pré-dorsétienne
IcGm-60	58°26'31"N 78°04'28"O	17VPQ707814	indéterminée
IcGm-61	58°26'55"N 78°04'34"O	17VPQ706822	indéterminée
IcGm-62	58°27'02"N 78°03'18"O	17VPQ719824	indéterminée
IcGm-63	58°27'42"N 78°03'34"O	17VPQ715837	paléoesquimaude indéterminée
IcGm-64	58°25'00"N 78°01'03"O	17VPQ741787	pré-dorsétienne
IcGm-65	58°26'49"N 78°04'03"O	17VPQ711821	indéterminée
IcGm-66	58°27'15"N 78°07'21"O	17VPQ680827	dorsétienne
IcGm-67	58°27'07"N 78°03'31"O	17VPQ717826	indéterminée

Liste des sites inventoriées à Inukjuak, Nunavik, 1990.

Code Borden	Coordonnées géographiques	U.T.M.	Appartenance culturelle
IcGm-7	58°27'18"N 78°06'38"O	17VPQ687829	dorsétienne
IcGm-51	58°27'29"N 78°07'12"O	17VPQ683832	dorsétienne
IcGm-52	58°29'34"N 78°03'40"O	17VPQ712871	dorsétienne
IcGm-53	58°27'26"N 78°05'06"O	17VPQ699831	indéterminée
IcGm-54	58°27'18"N 78°05'00"O	17VPQ701829	indéterminée
IcGm-55	58°27'11"N 78°04'31"O	17VPQ705828	indéterminée
IcGm-56	58°27'34"N 78°03'18"O	17VPQ715834	indéterminée
IcGm-57	58°26'05"N 78°04'55"O	17VPQ704806	néoesquimaude indéterminée
IcGm-58	58°26'10"N 78°04'46"O	17VPQ706808	néoesquimaude historique
IcGm-59	58°26'16"N 78°04'31"O	17VPQ707810	pré-dorsétienne
IcGm-60	58°26'31"N 78°04'28"O	17VPQ707814	indéterminée
IcGm-61	58°26'55"N 78°04'34"O	17VPQ706822	indéterminée
IcGm-62	58°27'02"N 78°03'18"O	17VPQ719824	indéterminée
IcGm-63	58°27'42"N 78°03'34"O	17VPQ715837	paléoesquimaude indéterminée
IcGm-64	58°25'00"N 78°01'03"O	17VPQ741787	pré-dorsétienne
IcGm-65	58°26'49"N 78°04'03"O	17VPQ711821	indéterminée
IcGm-66	58°27'15"N 78°07'21"O	17VPQ680827	dorsétienne
IcGm-67	58°27'07"N 78°03'31"O	17VPQ717826	indéterminée

Tableau 7. Localisation des sites inventoriés à Inukjuak, Nunavik.

Site	Coordonnées géographiques	U.T.M.	Carte	Altitude mer (m)	Distance de la rive (m)	Dimension du site (m)†	Appartenance culturelle
IcGm-30	58°27'26"N 78°06'15"O	17VPQ68808325	34L/8	30	400	60 x 30	Dorsétienne/Néoesquimaude Indéterminée/contemporaine
IcGm-31	58°27'28"N 78°07'27"O	17VPQ67908330	34L/8	50	1000	-	Indéterminée
IcGm-32	58°27'37"N 78°06'59"O	17VPQ68258360	34L/8	40 à 45	1000	90 x 70	Néoesquimaude historique/ contemporaine
IcGm-33	58°28'21"N 78°06'17"O	17VPQ68908465	34L/8	40	1400	12 x 12	Néoesquimaude historique/ contemporaine
IcGm-34	58°27'37"N 78°08'59"O	17VPQ66258350	34L/8	30	500	-	Indéterminée
IcGm-35	58°28'34"N 78°04'48"O	17VPQ70308525	34L/8	35	700	90 x 15	Prédorsétienne
IcGm-36	58°28'29"N 78°05'16"O	17VPQ69858495	34L/8	37	1000	100 x 40	Dorsétienne
IcGm-37	58°28'49"N 78°04'29"O	17VPQ70608560	34L/8	37	800	-	Indéterminée
IcGm-38	58°28'37"N 78°04'38"O	17VPQ70458530	34L/8	30	600	90 x 60	Prédorsétienne
IcGm-39	58°28'26"N 78°05'00"O	17VPQ70158480	34L/8	35	600	30 x 25	Néoesquimaude historique
IcGm-40	58°28'32"N 78°05'37"O	17VPQ69508510	34L/8	60	1500	40 x 20	Indéterminée
IcGm-41	58°28'16"N 78°09'00"O	17VPQ66208470	34L/8	70	1800	-	Indéterminée
IcGm-42	58°27'52"N 78°07'25"O	17VPQ67808390	34L/8	60	1500	-	Indéterminée
IcGm-43	58°27'00"N 78°08'00"O	17VPQ67508235	34L/8	10 à 17.30	50 à 100	350 x 200	Dorsétienne/ Néoesquimaude historique/ contemporaine
IcGm-44	58°27'32"N 78°09'07"O	17VPQ66208310	34L/8	20	200	40 x 40	Indéterminée
IcGm-45	58°27'30"N 78°09'06"O	17VPQ66208295	34L/8	22	200	-	Indéterminée
IcGm-46	58°27'11"N 78°09'23"O	17VPQ65908250	34L/8	10	600	-	Indéterminée
IcGm-47	58°28'28"N 78°09'51"O	17VPQ65408480	34L/8	50	1200	400 x 40	Indéterminée
IcGm-48	58°28'10"N 78°09'14"O	17VPQ66058420	34L/8	50	1200	70 x 50	Indéterminée
IcGm-49	58°27'00"N 78°09'48"O	17VPQ65508200	34L/8	5.0 à 7.0	50	140 x 60	Néoesquimaude historique/contemporaine

† : Aucune dimension pour les sites à un seul aménagement et les 2 sites non inventoriés.

Tableau 2: Localisation des sites archéologiques inventoriés dans l'aire d'étude du village d'Inukjuak, Nouveau-Québec.

<u>Site</u>	<u>Coordonnées géographiques</u>	<u>Coordonnées U.T.M.</u>	<u>Carte</u>	<u>Zone de potentiel</u>	<u>Altitude (mer)</u>	<u>Distance de la rive</u>	<u>Appartenance culturelle</u>
IcGm-2	N: 58°27'41" O: 78°05'35"	17VPQ696835	34L/8	A1	5 m	50 m	Néoesquimaude préhistorique
IcGm-3	N: 58°27'42" O: 78°05'28"	17VPQ697836	34L/8	A1	6,25 à 10 m	150 m	Dorsétienne et néoesquimaude indéterminée
IcGm-4	N: 58°27'45" O: 78°05'27"	17VPQ697837	34L/8	A1	17 à 25m	200 m	Dorsétienne
IcGm-5	N: 58°27'02" O: 78°06'58"	17VPQ683823	34L/8	A1	9 à 17m	80 m	Dorsétienne
IcGm-8	N: 58°27'18" O: 78°06'30"	17VPQ687828	34L/8	A1	22 à 24m	500 m	Dorsétienne
IcGm-9	N: 58°27'14" O: 78°06'30"	17VPQ687827	34L/8	A1	12 m	400 m	Dorsétienne
IcGm-10	N: 58°27'52" O: 78°05'44"	17VPQ694839	34L/8	A1	20 m	425 m	Dorsétienne
IcGm-11	N: 58°27'47" O: 78°06'25"	17VPQ688837	34L/8	A1	30 m	550 m	Néoesquimaude historique
IcGm-12	N: 58°27'50" O: 78°06'22"	17VPQ688838	34L/8	A1	30 m	500 m	Dorsétienne

Tableau 2 (suite)

<u>Site</u>	<u>Coordonnées géographiques</u>	<u>Coordonnées U.T.M.</u>	<u>Carte</u>	<u>Zone de potentiel</u>	<u>Altitude (mer)</u>	<u>Distance de la rive</u>	<u>Appartenance culturelle</u>
IcGm-13	N: 58°26'56" O: 78°06'12"	17VPQ690836	34L/8	A1	20 m	300 m	Dorsétienne
IcGm-14	N: 58°28'02" O: 78°04'16"	17VPQ710842	34L/8	A1	18 à 23m	7 à 20 m	Dorsétienne
IcGm-15	N: 58°27'47" O: 78°04'59"	17VPQ702838	34L/8	A1	6 à 7 m	50 m	Néoesquimaude préhistorique
IcGm-16	N: 58°25'33" O: 78°03'29"	17VPQ720797	34L/8	A2	3,5 m	35 m	Néoesquimaude historique
IcGm-17	N: 58°25'38" O: 78°03'44"	17VPQ717798	34L/8	A2	5 m	55 m	Néoesquimaude historique
IcGm-18	N: 58°25'52" O: 78°05'23"	17VPQ699802	34L/8	A2	6 à 9 m	130 m	Néoesquimaude historique
IcGm-19	N: 58°25'54" O: 78°05'03"	17VPQ703802	34L/8	A2	10 m	90 m	Dorsétienne et Néoesquimaude Indéterminée
IcGm-20	N: 58°25'56" O: 78°04'50"	17VPQ705803	34L/8	A2	20 m	160 m	Néoesquimaude Indéterminée
IcGm-21	N: 58°27'29" O: 78°03'40"	17VPQ	34L/8	A3	51 m	2,2 km	Prédorsétienne et Dorsétienne
IcGm-22	N: 58°25'45" O: 78°05'48"	17VPQ696800	34L/8	A2	18 m	60 m	Indéterminée
IcGm-23	N: 58°27'24" O: 78°09'07"	17VPQ664829	34L/8	A1	3,4 m	45 m	Néoesquimaude historique

Tableau 2 (suite)

<u>Site</u>	<u>Coordonnées géographiques</u>	<u>Coordonnées U.T.M.</u>	<u>Carte</u>	<u>Zone de potentiel</u>	<u>Altitude (mer)</u>	<u>Distance de la rive</u>	<u>Appartenance culturelle</u>
IcGm-24	N: 58°27'00" O: 78°09'07"	17VPQ664821	34L/8	A1	20 m	140 m	Indéterminée
IcGm-25	N: 58°27'14" O: 78°07'28"	17VPQ679826	34L/8	A1	16 à 24 m	160 m	Dorsétienne
IcGn-2	N: 58°28'22" O: 78°10'10"	17VPQ651846	34L/8	C13	45 à 50 m	1,4 km	Prédorsétienne
IcGn-3	N: 58°28'16" O: 78°10'15"	17VPQ650844	34L/8	C13	30 m	750 m	Paléoesquimaude indéterminée



Table 3. Location of Archaeological and Contemporary Sites Inventoried in 1989

A. Archaeological Sites





<u>Site</u>	<u>Inventory Zone</u>	<u>Geographic Co-ordinates</u>	<u>U.T.M.</u>	<u>Map</u>	<u>Altitude (m.a.s.l.)</u>	<u>Distance/Coast (m)</u>	<u>Cultural Affiliation</u>
GjGh-3	6	55°31'15"N 77°19'40"W	18UUS530551	33N/11w	15	1,000	undetermined prehistoric, contemporary Cree
GjGh-4	5	55°30'52"N 77°19'29"W	18UUS532542	33N/11w	45	1,500	prehistoric Indian
GjGh-5	5	55°30'54"N 77°19'37"W	18UUS530543	33N/11w	45	1,425	undetermined Palaeoeskimo
GjGi-5	5	55°30'36"N 77°20'14"W	18UUS524538	33N/11w	40-44	1,350	Dorset

B. Contemporary Sites

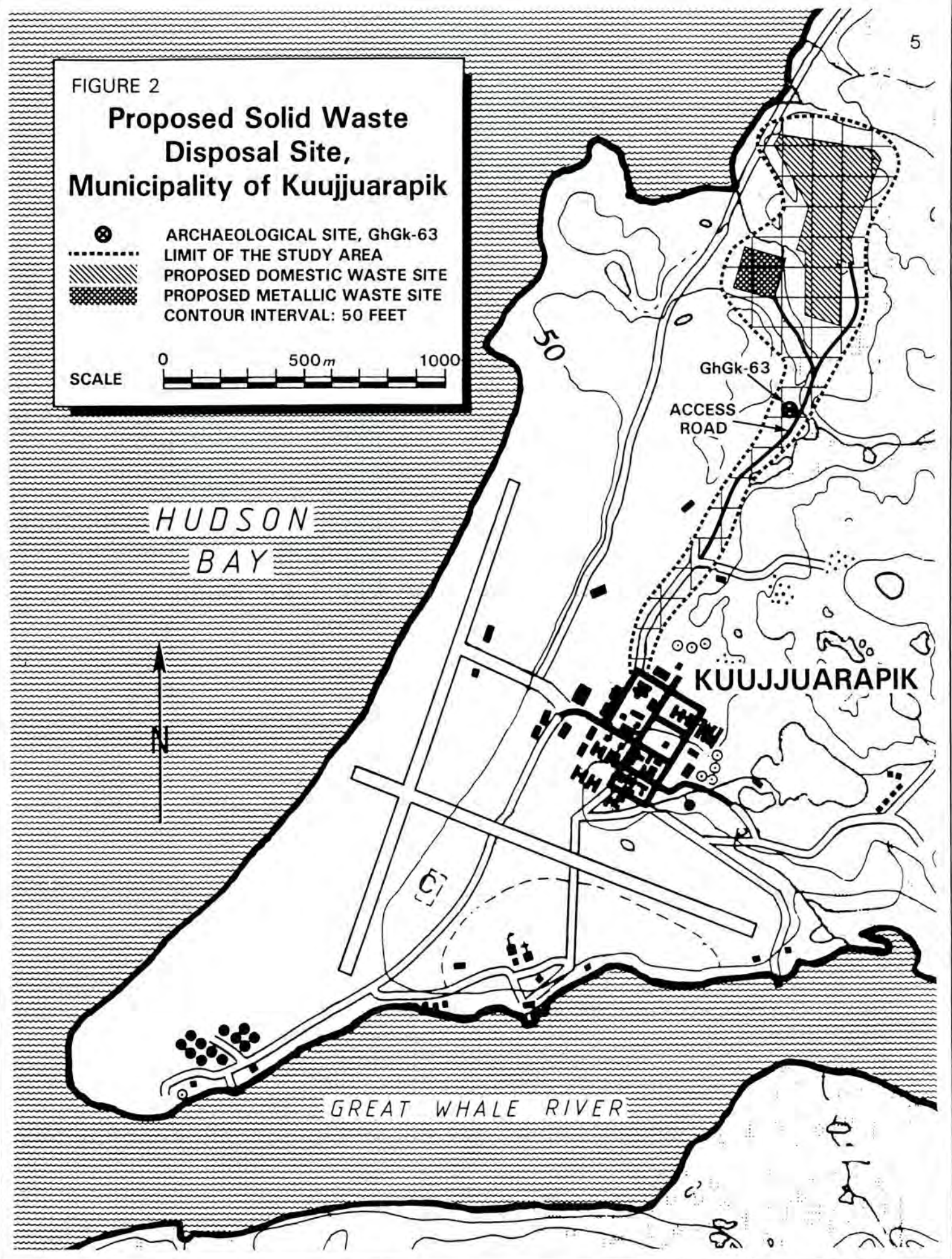
<u>Site</u>	<u>Inventory Zone</u>	<u>Geographic Co-ordinates</u>	<u>U.T.M.</u>	<u>Map</u>	<u>Altitude (m.a.s.l.)</u>	<u>Distance/Coast (m)</u>	<u>Cultural Affiliation</u>
Pd1B/GB1-1	1	55°18'38"N 77°14'00"W	18UUS274326	33N/5e	61	1,000	undetermined
Pd1B/GB1-2	1	55°18'44"N 77°42'51"W	18UUS277327	33N/5e	45	1,250	undetermined
Pd1B/GB1-3	1	55°19'41"N 77°42'00"W	18UUS288344	33N/5e	46	800	undetermined

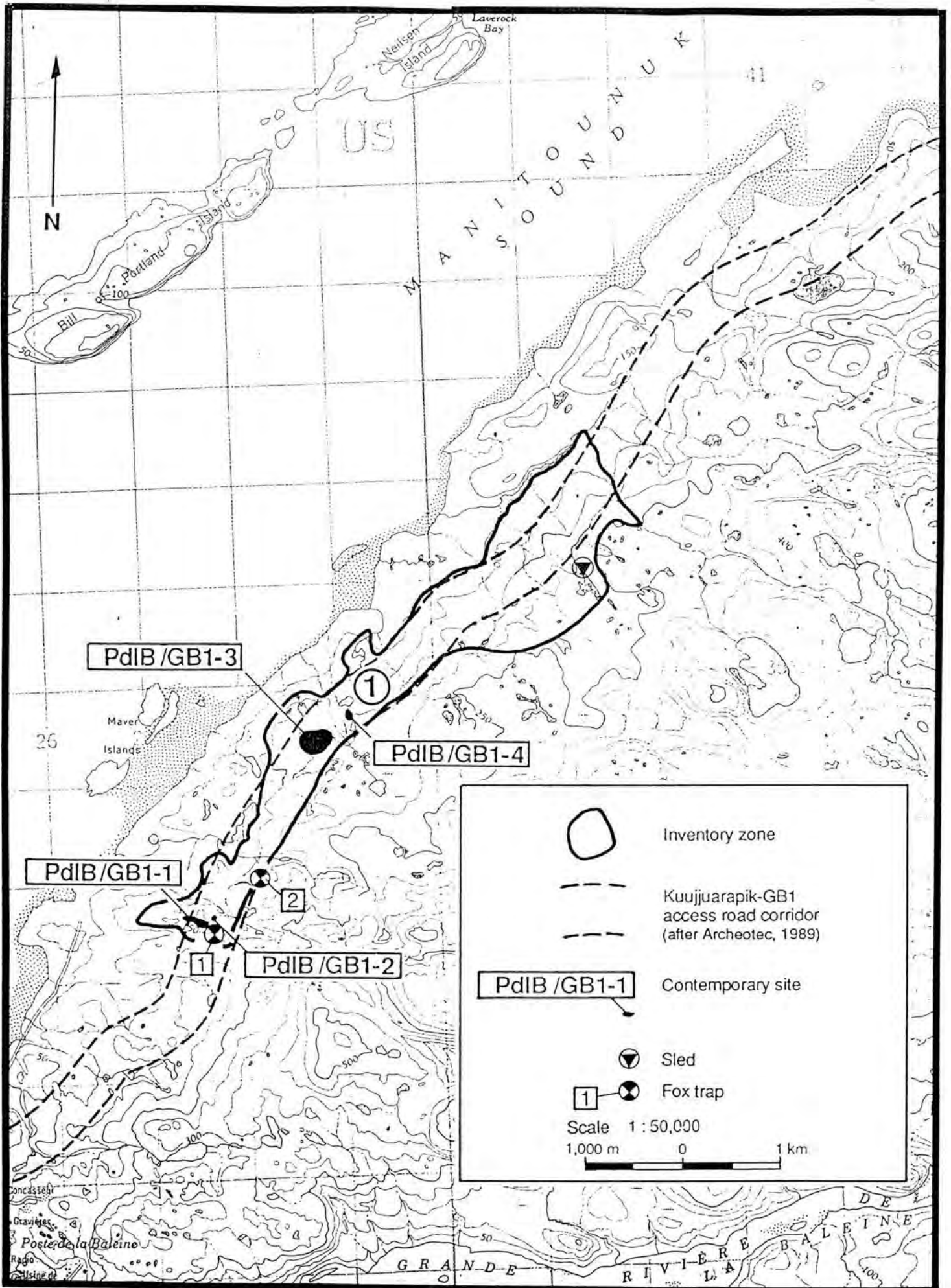
FIGURE 2

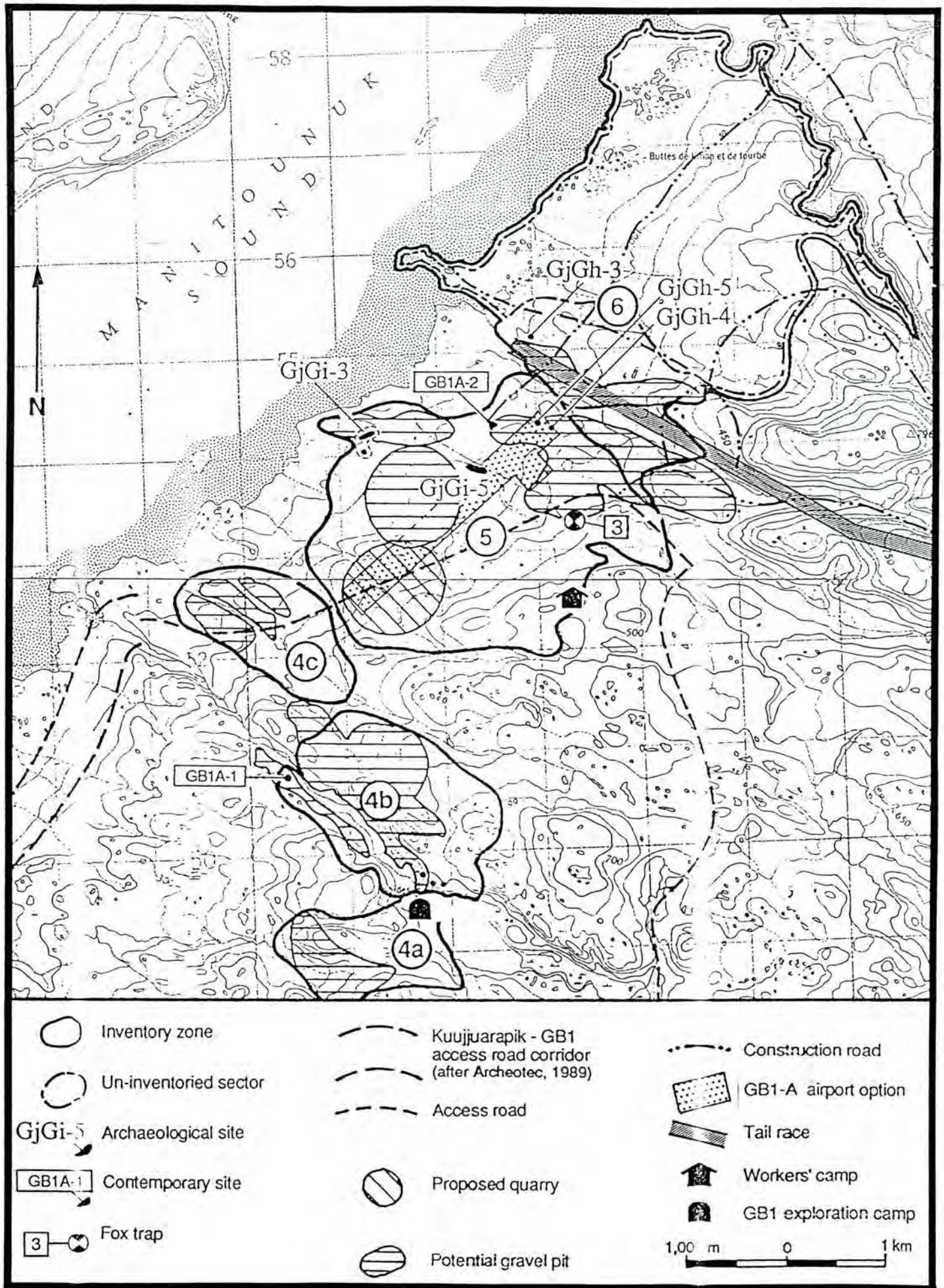
# Proposed Solid Waste Disposal Site, Municipality of Kuujjuarapik

-  ARCHAEOLOGICAL SITE, GhGk-63
-  LIMIT OF THE STUDY AREA
-  PROPOSED DOMESTIC WASTE SITE
-  PROPOSED METALLIC WASTE SITE
- CONTOUR INTERVAL: 50 FEET

SCALE 







## PRESENTATION DES COMPOSANTES DES SITES ARCHÉOLOGIQUES

RELEVÉS LORS DE L'INVENTAIRE 1982

Site	Localisation		Intégrité	Affiliation culturelle	Vestiges
	coord. géo. Long. / Lat.	M.T.U.			
HeEf-1	68°57'05"/56°49'47"	19VEN984029	3/4	Euro-canadien et amérindien moderne et contemporain	386 structures
HeEf-1b	68°57'00"/56°49'44"	19VEN981030	3/4	Pré-contact indéterminé	Composantes lithiques
HeEf-2	68°57'15"/56°49'55"	19VEN985028	4/4	Pré-contact indéterminé	Composantes lithiques et foyer
HeEf-2b	68°57'15"/56°49'57"	19VEN987028	4/4	Amérindien contemporain	3 structures
HeEf-3	68°57'16"/56°49'52"	19VEN984028	2/4	Pré-contact indéterminé	Composantes lithiques
HeEf-4	68°57'45"/56°49'58"	19VEN986023	1/4	Pré-contact indéterminé	Composantes lithiques
HeEf-5	68°57'55"/56°49'52"	19VEN984021	4/4	Cimetière moderne et contemporain	Sépultures
HeEf-6	68°56'15"/56°49'25"	19VEN975037	4/4	Amérindien contemporain	Aire de combustion
HeEf-7a	68°57'52"/56°49'32"	19VEN978022	4/4	Amérindien contemporain	35 structures
HeEf-7b	68°57'40"/56°49'25"	19VEN976023	4/4	Amérindien contemporain	8 structures
HeEf-7c	68°57'50"/56°49'23"	19VEN975022	4/4	Amérindien contemporain	5 structures
HeEf-9	68°57'52"/56°49'54"	19VDN985021	4/4	Amérindien moderne ou historique	22 structures
HFEf-1	68°58'45"/56°51'38"	19VEP012016	4/4	Amérindien moderne ou contemporaine	"Cairns"
HFEf-2	68°57'15"/56°50'05"	19VEN987028	4/4	Pré-contact indéterminé	Composantes lithiques
HFEf-3	68°57'15"/56°50'10"	19VEN988028	4/4	Pré-contact indéterminé	Composantes lithiques
HFEf-4	69°00'22"/56°51'20"	19VDP011996	4/4	Amérindien contemporain	2 structures
HFEf-5	69°00'08"/56°51'17"	19VDP010997	4/4	Amérindien contemporain	12 structures
HFEf-6	69°00'07"/56°51'00"	19VDP005998	1/4	Amérindien contemporain	1 structure
HFEf-7	69°00'07"/56°51'05"	19VDP006998	4/4	Amérindien contemporain	1 structure
HFEf-8	69°04'45"/56°52'45"	19VDP037951	4/4	Amérindien contemporain	1 piège à martre
HFEf-9	69°04'15"/56°52'25"	19VDP033956	4/4	Amérindien contemporain	5 structures
HFEf-10	69°04'10"/56°51'55"	19VDP023957	4/4	Amérindien moderne et contemporain	8 structures
HFEf-11	69°04'22"/56°51'55"	19VDP019955	3/4	Amérindien contemporain	4 structures
HFEf-12	69°04'15"/56°51'50"	19VDP020956	4/4	Amérindien post-contact indéterminé (historique?)	2 structures
HFEf-13	56°50'05"/68°57'45"	19VEN987023	4/4	Amérindien post-contact indéfini	2 structures

Site	Geographic Coordinates	U.T.M.	Altitude (m.a.s.l.)	Distance/ Shoreline (m)	Cultural Features	Cultural Affiliation
IdGo-2	58°34'14"N, 78°27'19"W	17VPQ479948	40	400	10 tent rings, 4 caches, 1 cache pit, 1 grave	historic Inuit
IdGo-9	58°33'27"N, 78°24'12"W	17VPQ510941	52-59	550	10 semi-subterranean dwellings, 9 tent rings, 1 heavy tent ring, 20 cache pits, 2 caches	Pre-Dorset
IdGo-10	58°33'23"N, 78°24'30"W	17VPQ508940	38.5-42.5	400	6 tent rings, 1 double rock alignment, 1 cache	Pre-Dorset
IdGo-11	58°33'02"N, 78°22'35"W	17VPQ526932	10.5	50	1 tent ring, 1 cache, 1 rock alignment	historic Inuit
IdGo-12	58°32'10"N, 78°21'23"W	17VPQ538913	30	150	8 tent rings, 5 heavy tent rings, 12 caches	Dorset/historic Inuit
IdGo-13	58°32'02"N, 78°21'30"W	17VPQ537911	25	350	3 tent rings, 7 cache pits, 1 kayak cache pit, 1 fox trap, 1 hearth	Dorset/historic Inuit
IdGo-14	58°32'06"N, 78°21'12"W	17VPQ540912	19.4	100	7 tent rings, 1 hearth, 1 feature of undeter- mined function	Thule
IdGo-15	58°31'53"N, 78°21'10"W	17VPQ540908	6-16.5	30	22 tent rings, 8 heavy tent rings, 17 caches, 1 hearth, 1 fox trap, 1 rock alignment	Dorset/Thule/historic Inuit
IdGo-16	58°31'58"N, 78°20'52"W	17VPQ543910	11	20	2 tent rings	historic Inuit
IdGo-17	58°32'27"N, 78°22'35"W	17VPQ527921	10	250	4 tent rings, skin-drying features	historic Inuit
IdGo-18	58°32'50"N, 78°22'56"W	17VPQ523927	20	550	4 tent rings, skin-drying features	historic Inuit
IdGo-19	58°32'16"N, 78°21'46"W	17VPQ535917	31-37	100	10 tent rings, 1 semi-subterranean dwelling, 9 cache pits, 4 caches, 1 kayak cache pit, 1 feature of undetermined function	Pre-Dorset
IdGo-20	58°32'11"N, 78°22'35"W	17VPQ527914	5	40	2 tent rings	historic Inuit
IdGo-21	58°31'55"N, 78°21'30"W	17VPQ538909	8.3-11.5	30	9 tent rings, 5 heavy tent rings, 5 caches pits, 1 feature of undetermined function	Dorset/historic Inuit
IdGo-22	58°31'58"N, 78°21'37"W	17VPQ536909	18	200	4 heavy tent rings, 2 caches	historic Inuit
IdGo-23	58°32'10"N, 78°21'59"W	17VPQ533913	38	400	chipping station	Dorset
IdGo-24	58°33'49"N, 78°27'20"W	17VPQ477946	6	50	8 tent rings, 3 caches, 1 rock alignment	historic Inuit
IdGo-25	58°33'48"N, 78°26'53"W	17VPQ484946	80	700	5 tent rings, 2 rock alignments, 1 cache	Pre-Dorset
IdGo-26	58°33'26"N, 78°26'40"W	17VPQ486934	6.5-20	150	14 tent rings, 4 heavy tent rings, 1 semi-sub- terranean dwelling, 5 caches, 2 kayak supports, 1 umiak support, 1 grave	Dorset/historic Inuit
IdGo-27	58°33'26"N, 78°23'49"W	17VPQ513935	72.8-80.5	700	22 semi-subterranean dwellings, 19 tent rings 34 cache pits, 2 kayak cache pits	Pre-Dorset
IdGo-28	58°32'34"N, 78°23'16"W	17VPQ520922	30	800	4 tent rings, 1 cache	Dorset
IdGo-29	58°32'37"N, 78°23'19"W	17VPQ519923	30	800	2 tent rings	undetermined prehistoric
IdGo-30	58°33'29"N, 78°23'43"W	17VPQ515937	50-53.5	500	17 tent rings, 1 cache pit	Pre-Dorset
IdGo-31	58°33'02"N, 78°23'40"W	17VPQ516934	40	600	4 tent rings, 1 cache pit	Pre-Dorset
IdGo-32	58°33'00"N, 78°23'37"W	17VPQ516933	30-40	600	7 tent rings, 1 hunting blind, 1 rock alignment	Pre-Dorset
IdGo-33	58°33'13"N, 78°23'10"W	17VPQ521937	<10	50	3 tent rings, 1 cache	historic Inuit

Table 1. Archaeological Sites Inventoried in the Study Area

Sites	Geographic Coordinates	U.T.M.	Altitude (m.a.s.l.)	Distance/Shoreline (m)	Cultural Features	Cultural Affiliation
IdGo-34	58°33'50"N, 78°20'34"W	17VPQ545945	52	350	11 tent rings, 1 feature of undetermined function	Pre-Dorset
IdGo-35	58°33'45"N, 78°20'19"W	17VPQ548942	53-55	400	4 tent rings, 2 fox traps	Pre-Dorset
IdGo-36	58°33'18"N, 78°20'06"W	17VPQ550935	30-40	300	1 tent ring, 2 cache pits	Pre-Dorset
IdGo-37	58°34'00"N, 78°20'46"W	17VPQ543950	31-32.5	250	16 tent rings, 1 heavy tent ring, 1 semi-subterranean dwelling, 2 cache pits, 1 cache	Pre-Dorset
IdGo-38	58°34'02"N, 78°20'28"W	17VPQ545952	37-45.5	400	2 tent rings, 7 cache pits, 3 kayak cache pits, 2 fox traps, 1 kayak support	undetermined Neoeskimo
IdGo-39	58°33'56"N, 78°20'35"W	17VPQ545948	53	400	2 tent rings	Pre-Dorset
IdGo-40	58°35'52"N, 78°21'35"W	17VPQ533987	62-75	500	57 tent rings, 15 semi-subterranean dwellings, 21 cache pits, 4 caches, 1 kayak support, 1 kayak cache pit	Pre-Dorset
IdGo-41	58°35'16"N, 78°21'22"W	17VPQ536973	50	700	3 tent rings, 2 semi-subterranean dwellings, 1 cache	Pre-Dorset
IdGo-42	58°35'41"N, 78°21'06"W	17VPQ538982	50	750	6 tent rings, 2 semi-subterranean dwellings, 4 cache pits	Pre-Dorset
IdGo-43	58°35'39"N, 78°21'30"W	17VPQ535981	40	650	3 tent rings, 1 cache pit	Pre-Dorset
IdGo-44	58°35'56"N, 78°21'53"W	17VPQ531988	40	300	2 tent rings	Pre-Dorset
IdGo-45	58°35'56"N, 78°21'30"W	17VPQ534989	54-56	300	7 tent rings	Pre-Dorset
IdGo-46	58°35'48"N, 78°21'59"W	17VPQ530985	50	300	4 tent rings, 1 cache pit	Pre-Dorset
IdGo-47	58°35'16"N, 78°20'53"W	17VPQ541973	50	800	3 tent rings, 3 semi-subterranean dwellings, 1 cache pit	Pre-Dorset
IdGo-48	58°35'39"N, 78°20'43"W	17VPQ542982	60	1000	7 tent rings, 1 semi-subterranean dwelling, 1 cache pit	Pre-Dorset
IdGo-49	58°35'34"N, 78°21'09"W	17VPQ538978	60	1200	3 tent rings, 1 semi-subterranean dwelling	Pre-Dorset
IdGo-50	58°35'36"N, 78°21'15"W	17VPQ537979	50	1100	5 tent rings, 1 hearth	Pre-Dorset
IdGo-51	58°34'06"N, 78°26'51"W	17VPQ485949	39-72	250	209 semi-subterranean dwellings, 17 tent rings, 56 cache pits, 1 kayak cache pit, 1 cache, 1 feature of undetermined function	Pre-Dorset
IdGo-52	58°33'19"N, 78°24'07"W	17VPQ511935	50	1000	30 semi-subterranean dwellings, 3 tent rings, 4 cache pits, 1 cache	Pre-Dorset
IdGo-53	58°33'26"N, 78°25'34"W	17VPQ497937	25-30	250	6 tent rings, 4 fox traps, 1 cache, 1 feature of undetermined function	Dorset
IdGo-54	58°32'58"N, 78°23'56"W	17VPQ513930	50	1000	19 semi-subterranean dwellings, 5 cache pits	Pre-Dorset
IdGo-55	58°32'52"N, 78°23'56"W	17VPQ513928	50	1200	6 semi-subterranean dwellings, 3 tent rings, 1 cache pit	Pre-Dorset
IdGo-56	58°33'34"N, 78°26'37"W	17VPQ487937	30	400	2 tent rings, 1 cache pit	Dorset





Localisation des sites archéologiques inventoriés, Baie d'Ungava, 1986.

Site	Coordonnées Géographiques	U.T.M.	Carte	Appartenance culturelle
IfDk-1	58°50'03"N 65°47'32"O	20VLA388248	24I/13	Néoesquimaude historique
IfDk-2	58°52'14"N 65°47'42"O	20VLA387287	24I/13	Dorsétienne
IfDk-3	58°52'00"N 65°46'45"O	20VLA398284	24I/13	Néoesquimaude historique/Dorsétienne
IfDk-4	58°51'36"N 65°46'41"O	20VLA397277	24I/13	Dorsétienne
IfD1-3	58°58'50"N 65°55'14"O	20VLA322413	24I/13	Néoesquimaude historique/Dorsétienne
IgDj-1	59°04'23"N 65°38'03"O	20VLA491509	24P/4	Néoesquimaude historique/Dorsétienne
IgDj-2	59°04'34"N 65°38'23"O	20VLA486513	24P/4	Pré-dorsétienne
IgDk-2	59°03'04"N 65°42'59"O	20VLA444486	24P/4	Néoesquimaude historique
IgD1-1	59°02'58"N 65°53'41"O	20VLA339489	24P/4	Néoesquimaude historique
IgD1-2	59°01'56"N 65°55'12"O	20VLA323470	24P/4	Dorsétienne
IgD1-3	59°01'56"N 65°55'11"O	20VLA325471	24P/4	Paléoesquimaude indéterminée
IhDk-1	59°10'55"N 65°45'31"O	20VLA424626	24P/4	Néoesquimaude préhistorique/Dorsétienne
IhDk-2	59°15'48"N 65°49'23"O	20VLA391726	24P/5	Néoesquimaude historique
IhDk-3	59°15'54"N 65°42'44"O	20VLA454726	24P/5	Néoesquimaude historique/Dorsétienne
IiDg-1	59°22'46"N 65°01'20"O	20VLA851838	24P/6	Dorsétienne
IiDh-1	59°24'05"N 65°15'21"O	20VLA718867	24P/6	Dorsétienne
IiDh-2	59°28'41"N 65°17'43"O	20VLA699953	24P/6	Dorsétienne
IiDi-1	59°29'00"N 65°23'00"O	20VLA649968	24P/6	Dorsétienne/préhistorique et historique Néoesquimaude
IiDi-3	59°29'35"N 65°24'46"O	20VLA634972	24P/6	Pré-dorsétienne/Dorsétienne
IiDj-3	59°29'26"N 65°31'02"O	20VLA574972	24P/5	Dorsétienne
IiDj-4	59°24'03"N 65°38'01"O	20VLA504873	24P/5	Néoesquimaude historique/Dorsétienne



Produced, 1969, by the SURVEYS AND MAPPING BRANCH,  
 DEPARTMENT OF ENERGY, MINES AND RESOURCES,  
 from aerial photographs taken in 1960 and 1964. Field surveys  
 1964. Printed 1971.

Copies may be obtained from the Map Distribution Office,  
 Department of Energy, Mines and Resources, Ottawa.

Off-shore islands lie within the District of Franklin, N.W.T.

This Provisional Map is equivalent to a standard  
 map in accuracy of content.

Some names on this map are not yet official.  
 Corrections or additions are invited by the  
 Surveys and Mapping Branch.

CONTOUR INTERVAL 50 FEET  
 Elevations in Feet above Mean Sea Level  
 North American Datum 1927  
 Transverse Mercator Projection

24P/4

24P/6

UNGAVA

FORESHORE FLAT  
LIMITS UNKNOWN

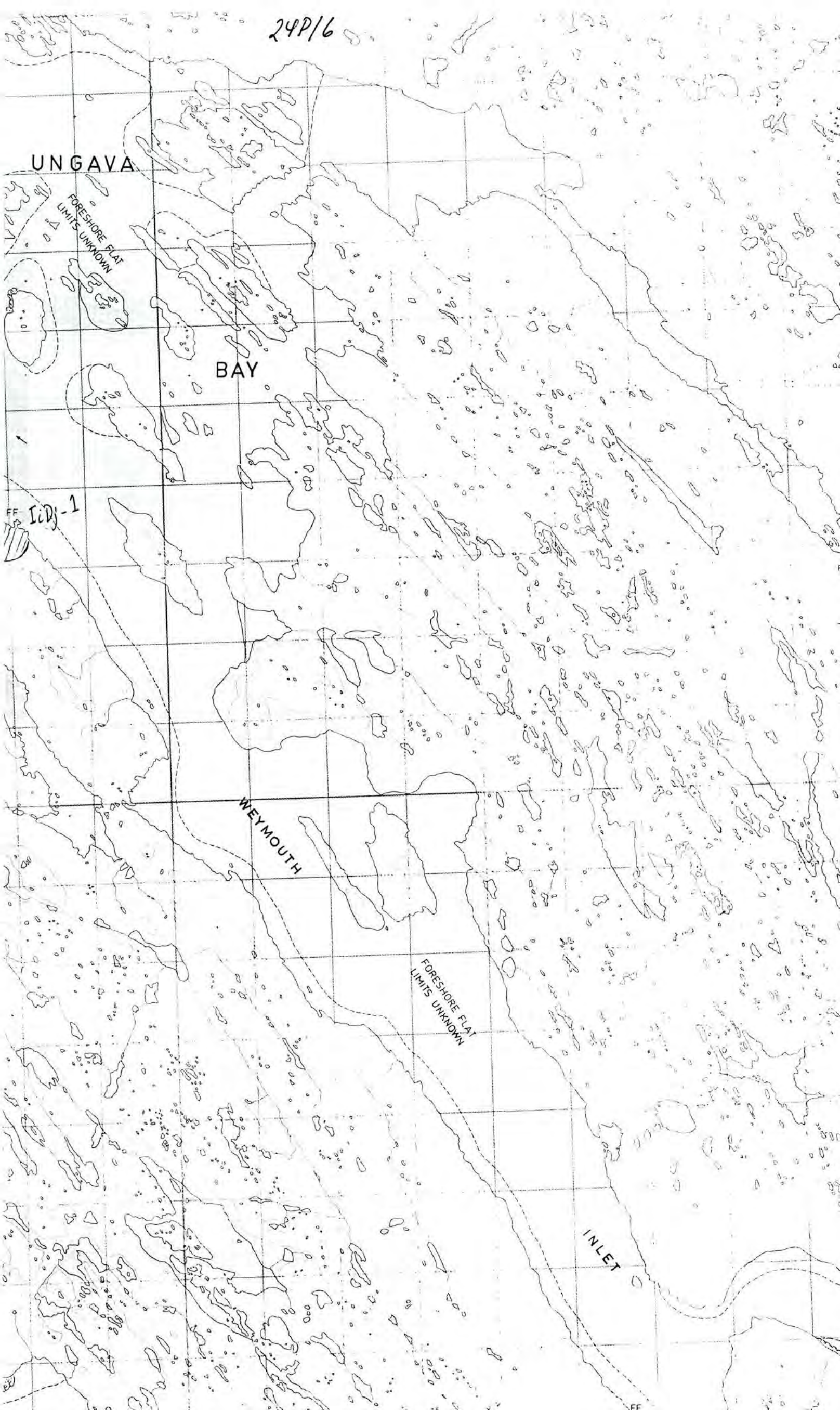
BAY

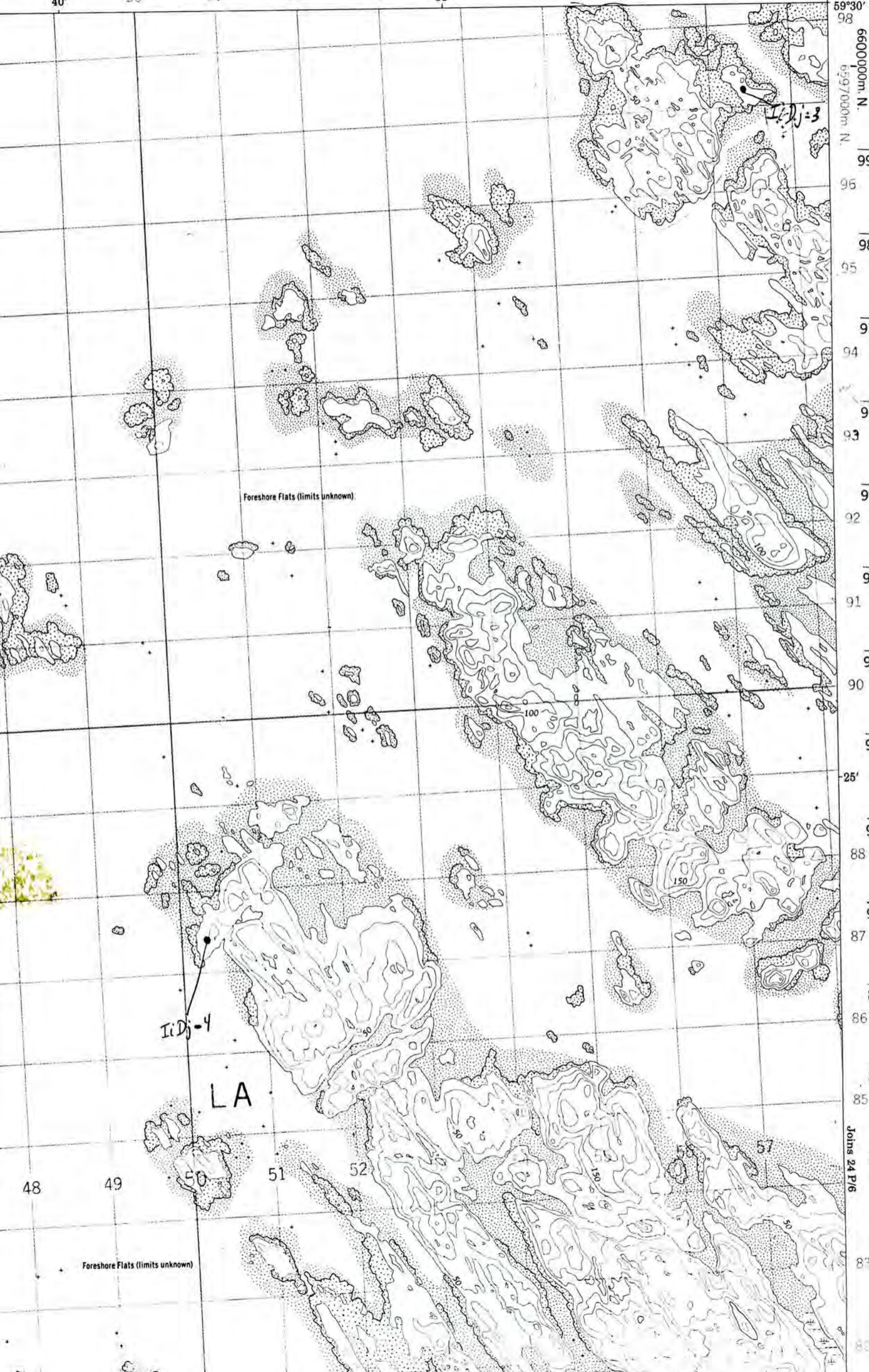
FF (iD)-1

WEYMOUTH

FORESHORE FLAT  
LIMITS UNKNOWN

INLET





Foreshore Flats (limits unknown)

I(D)-4

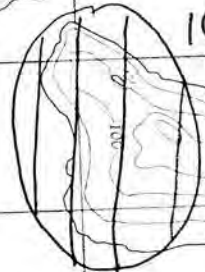
LA

Foreshore Flats (limits unknown)

6600000m. N.  
6597000m. N.  
98  
96  
98  
95  
97  
94  
96  
93  
95  
92  
94  
91  
90  
9  
25'  
9  
88  
9  
87  
8  
86  
8  
85  
Joins 24 P/6  
83  
82

24P/4

BAY



10

IgDk-2

IgDj-2

IgDj-1

54

53

52

51

50

49

48

47

46

45

44

56

53

55

52

05'

54

51

53

50

52

49

51

48

50

47

49

46

48

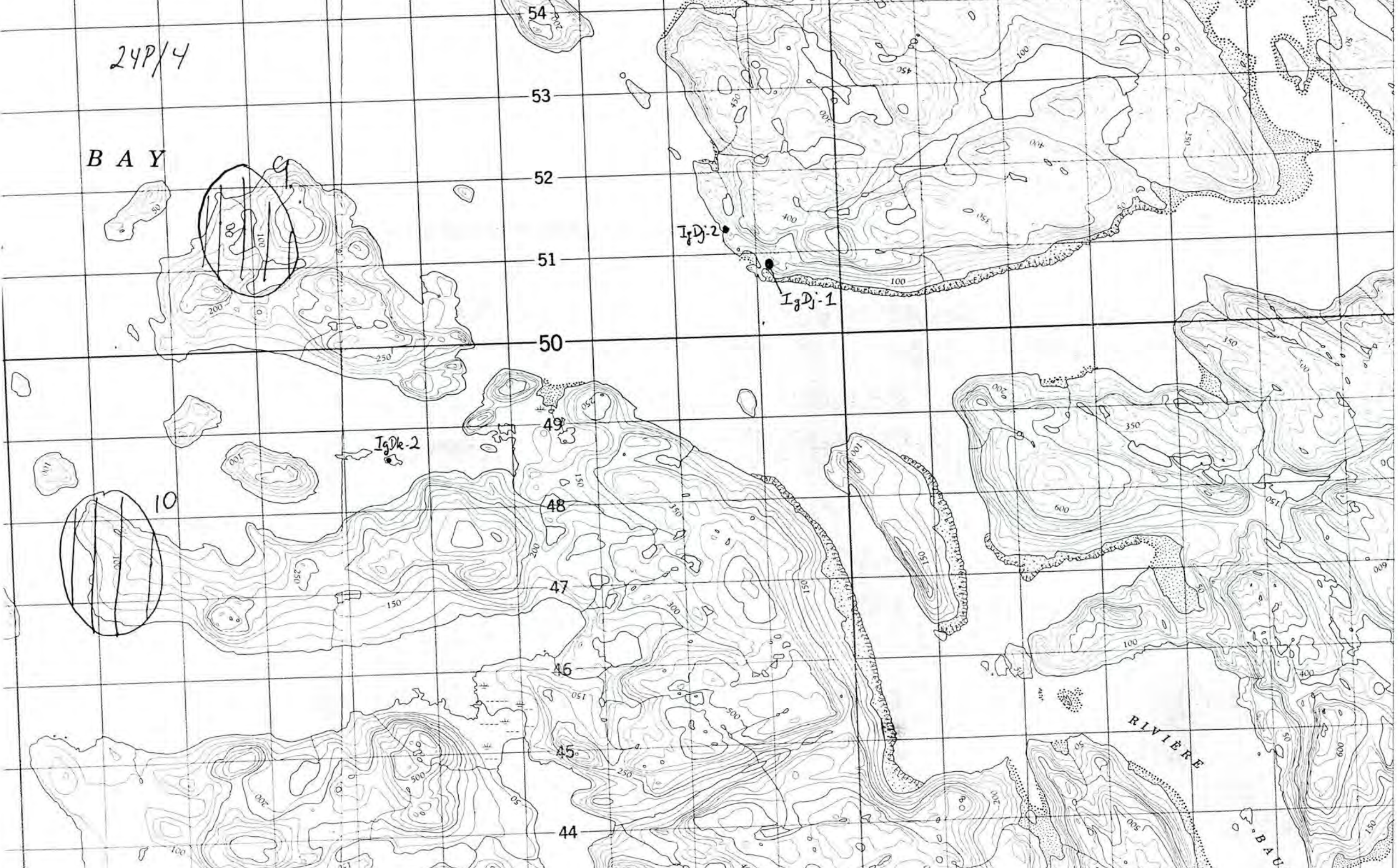
45

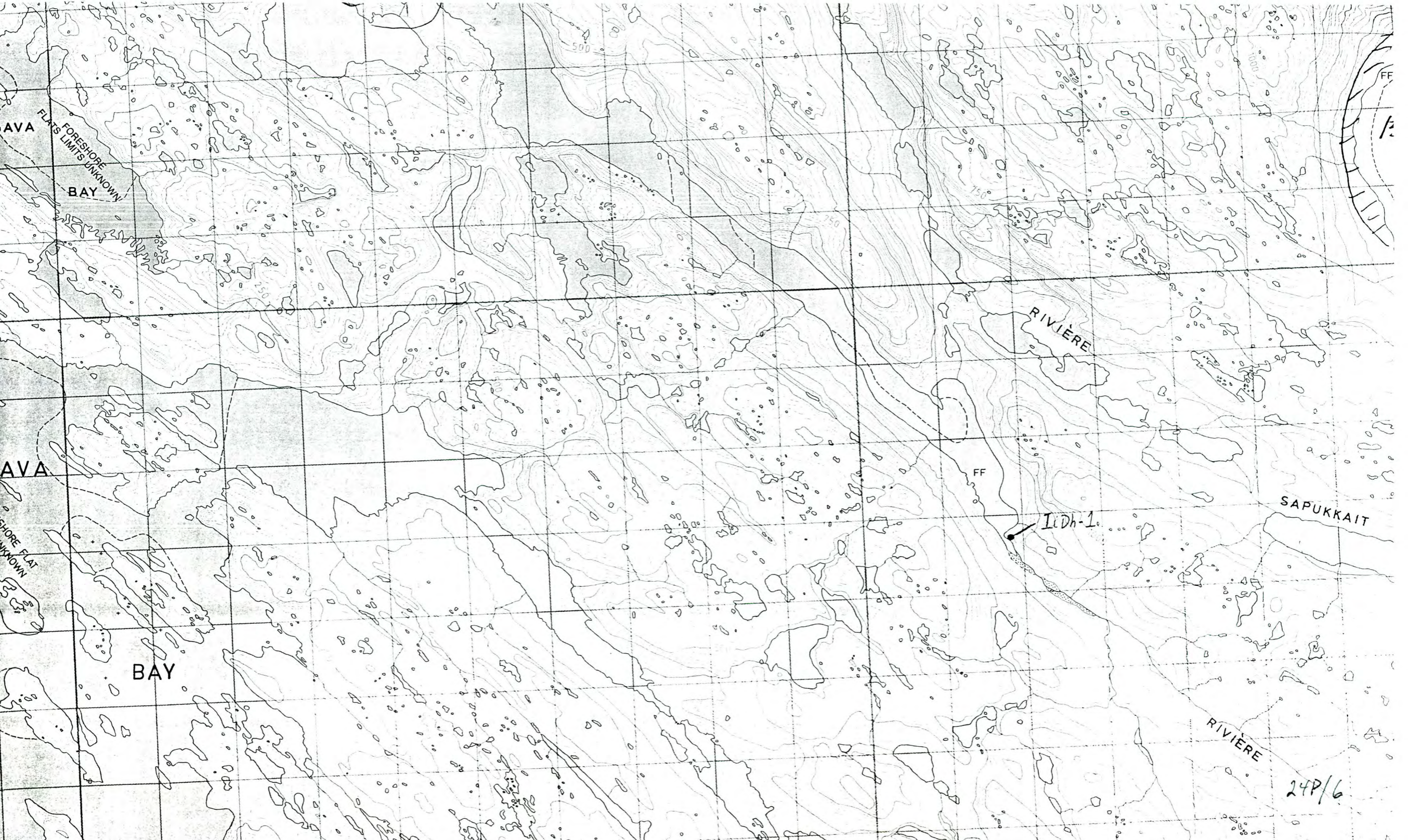
47

6544000m N - 6546000r

RIVIERE

BAY





AVA  
FORESHORE  
FLATS UNKNOWN  
BAY

AVA  
FORESHORE FLATS  
UNKNOWN  
BAY

BAY

RIVIÈRE

FF

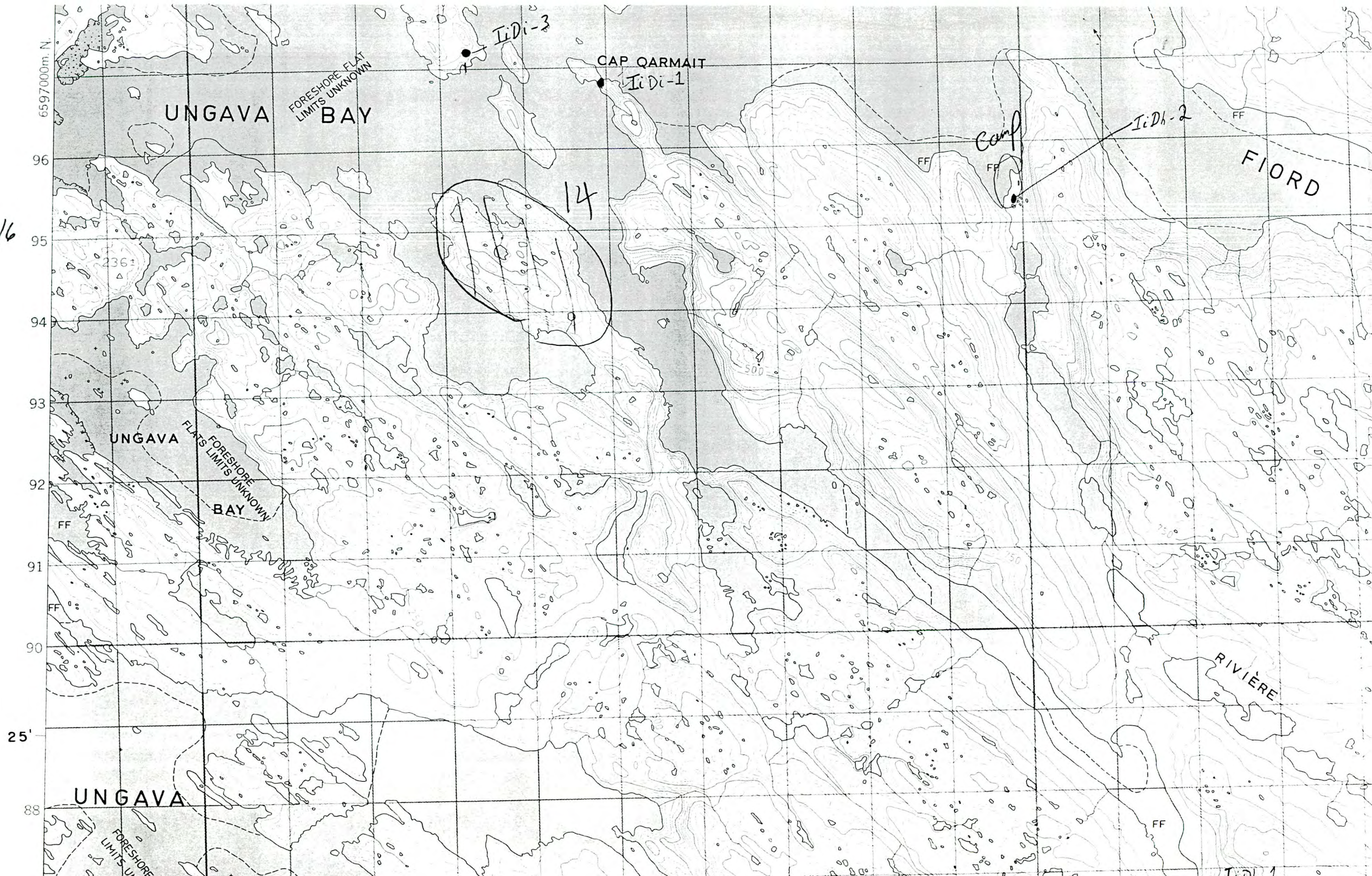
LiDh-1.

SAPUKKAIT

RIVIÈRE

24P/6

24P/6



UNGAVA BAY

FORESHORE FLAT  
LIMITS UNKNOWN

IiDi-3

CAP QARMAIT

IiDi-1

14

Camp

IiDi-2

FIORD

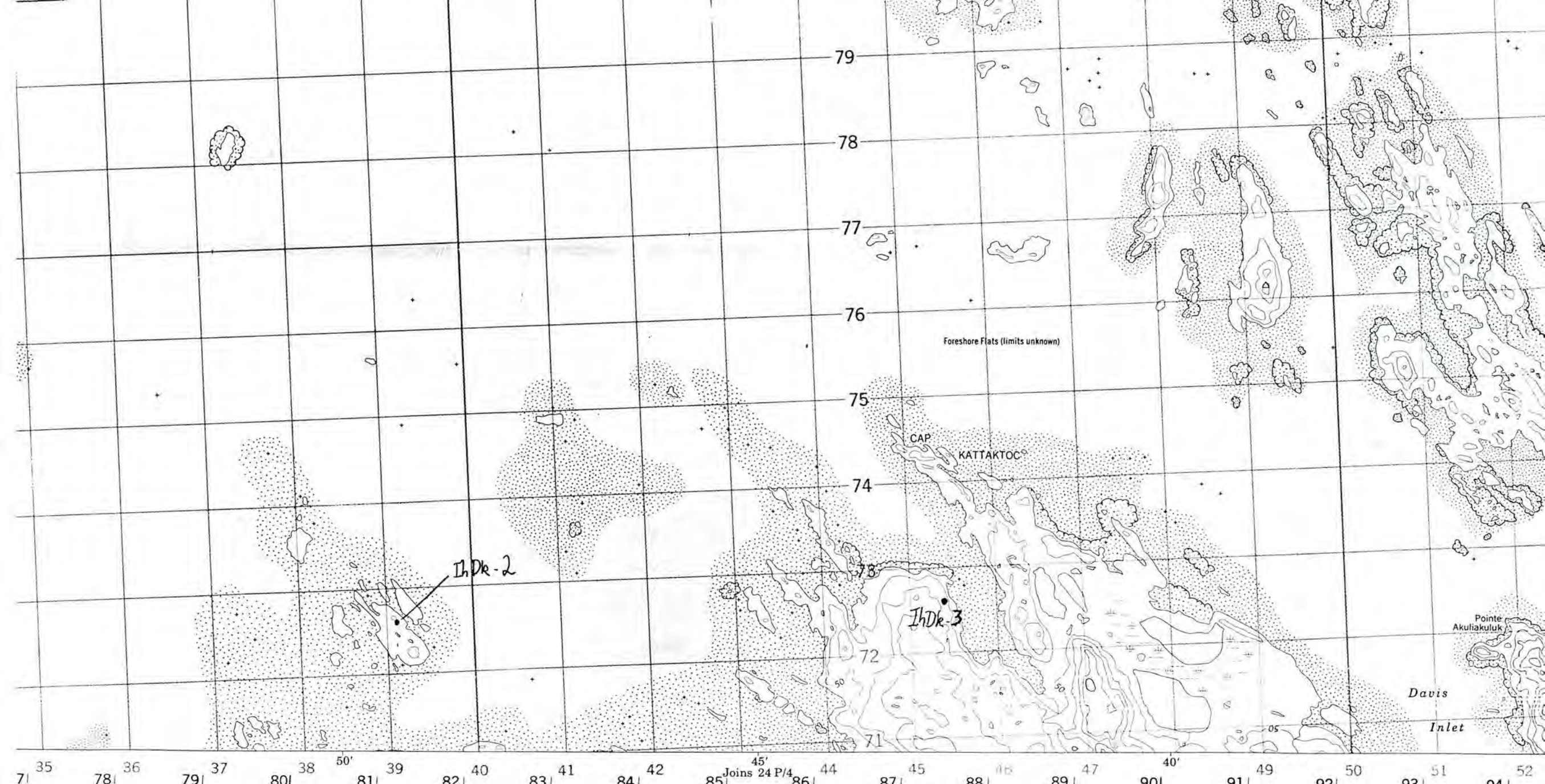
UNGAVA FLATS BAY

FORESHORE FLAT  
LIMITS UNKNOWN

RIVIÈRE

UNGAVA

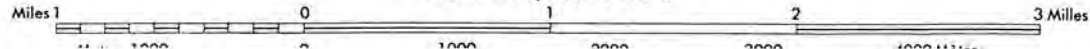
FORESHORE  
LIMITS U



# CAP KATTAKTOC

## QUÉBEC - NORTHWEST TERRITORIES

Scale 1:50,000 Échelle



This Provisional Map is equivalent to a standard map in accuracy of content.

Some names on this map are not yet official. Corrections or additions are invited by the Surveys and Mapping Branch.

CONTOUR INTERVAL 50 FEET

Cette carte provisoire équivaut à une carte standard au point de vue précision de l'in

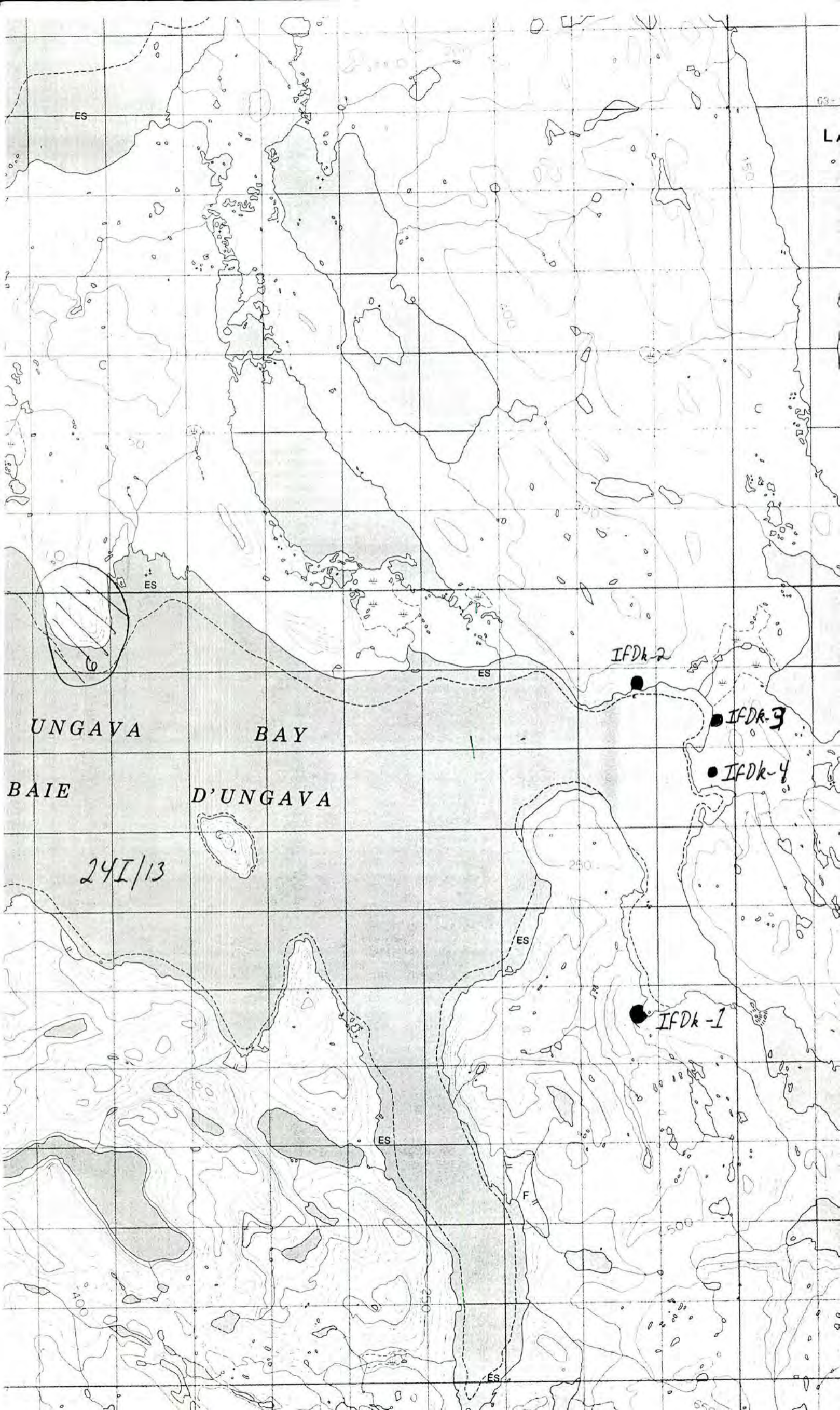
Certains noms inscrits sur ce map ne sont pas encore officiels. La Direction de la cartographie saurait gracieusement signaler corrections et additions.

ÉQUIDISTANCE DES COURBES

24P/5

Off-shore islands lie within the District of Franklin, N.W.T.  
Les îles du large font partie du district de Franklin (T.N.-O.)





ES

63-

LA

ES

ES

IFDK-2

IFDK-3

IFDK-4

UNGAVA

BAY

BAIE

D'UNGAVA

24I/13

250

ES

IFDK-1

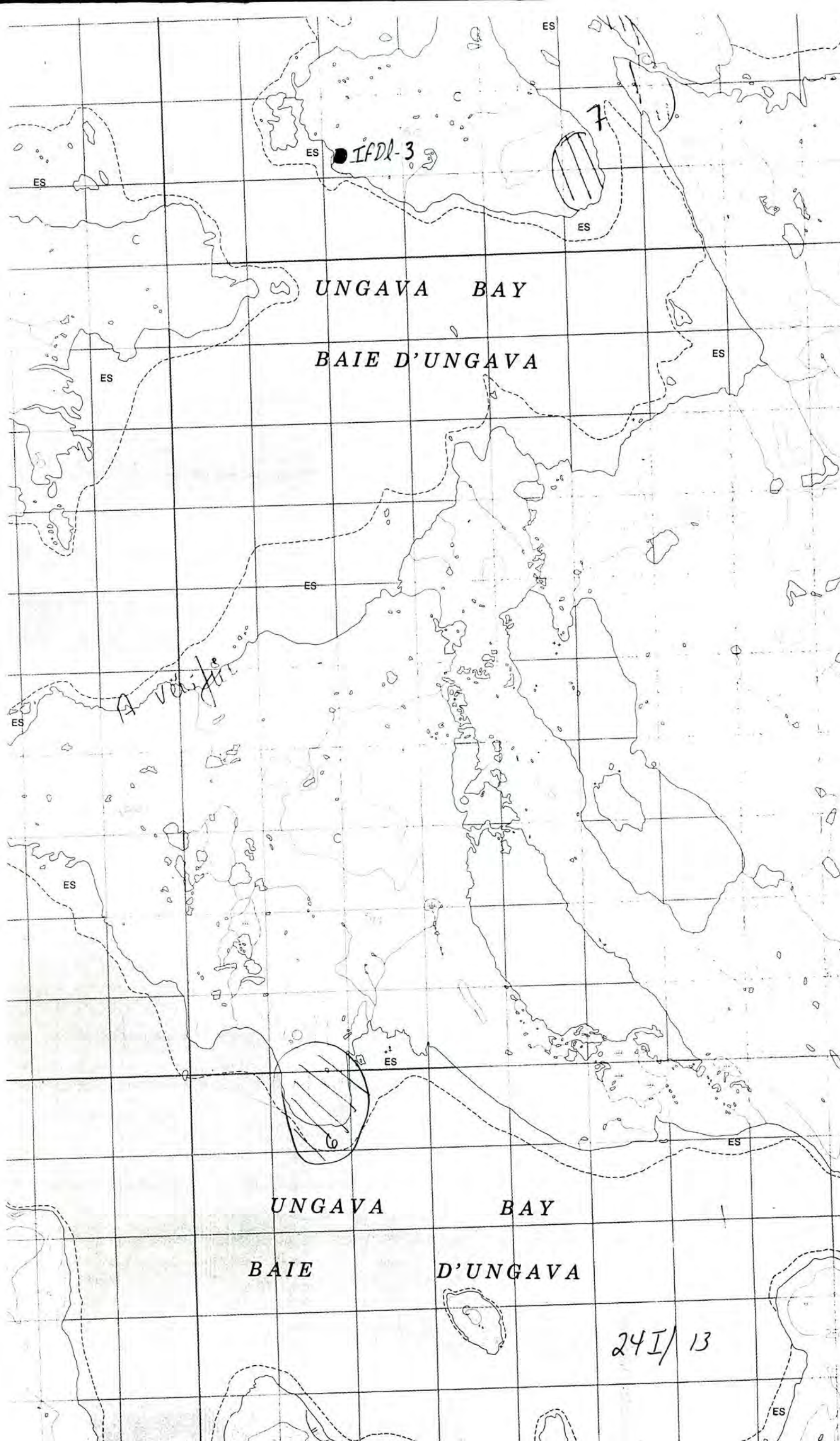
ES

F

500

ES

1000



UNGAVA BAY

BAIE D'UNGAVA

UNGAVA BAY

BAIE D'UNGAVA

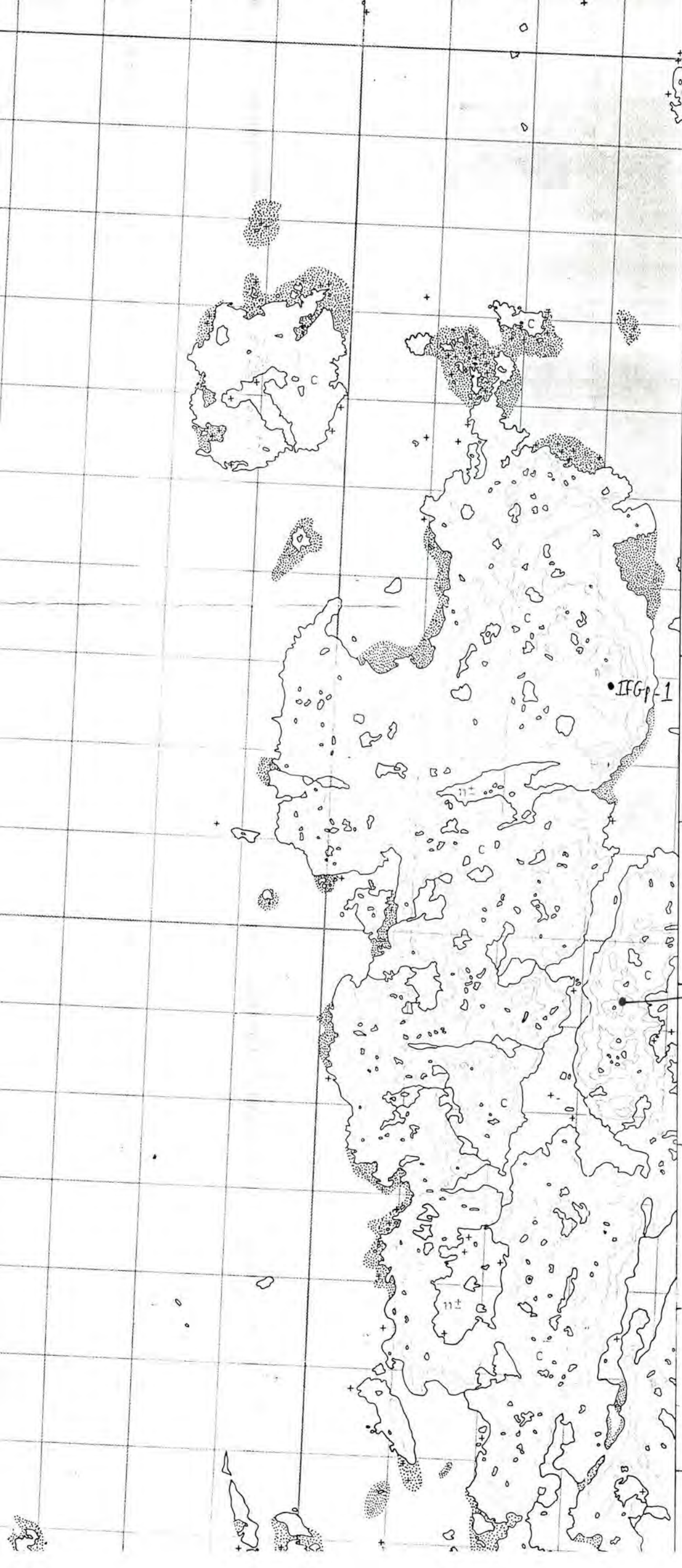
24I/13

IFDL-3

7

6

A voir



- RAILWAY, SIDING, STATION, STOP
- BRIDGE
- SEAPLANE BASE, ANCHORAGE
- LANDMARK FEATURES**
- HOUSE, BARN
- CHURCH, SCHOOL
- POST OFFICE
- HISTORICAL SITE
- TOWERS: FIRE, RADIO
- WELL: OIL, GAS
- TANK: OIL, GASOLINE, WATER
- TELEPHONE LINE
- POWER TRANSMISSION LINE
- MINE
- CUTTING, EMBANKMENT
- GRAVEL PIT
- BOUNDARIES AND SURVEY**
- INTERNATIONAL, PROVINCIAL, BOUNDARY MONUM
- COUNTY, DISTRICT
- TOWNSHIP, PARISH-SURVEYED
- UNSURVEYED
- TOWNSHIP, DLS - SURVEYED, UNSUR
- SECTION CORNERS
- MUNICIPALITY
- INDIAN RESERVE, PARK, ETC
- HORIZONTAL SURVEY POINT
- BENCH MARK WITH ELEVATION
- SPOT ELEVATION, PRECISE: LAND, W.
- DRAINAGE AND RELATED**
- STREAM, SHORELINE: INDEFINITE
- DIRECTION OF FLOW
- LAKE, INTERMITTENT LAKE
- FLOODED LAND
- MARSH, SWAMP (WOODED)
- DRY RIVER BED WITH CHANNELS
- SAND: ABOVE, IN WATER
- STRING BOG
- TUNDRA: PONDS, POLYGONS
- RAPIDS, FALLS, RAPIDS
- FORESHORE FLATS
- ROCK
- DAM
- WHARF
- DITCH
- RELIEF FEATURES**
- CONTOURS
- APPROXIMATE CONTOURS
- DEPRESSION CONTOUR
- SPOT ELEVATION, APPROXIMATE: LAI
- ESKER
- PINGO
- SAND, SAND DUNES
- PALSA BOG
- WOODED AREA
- CLEARED AREA

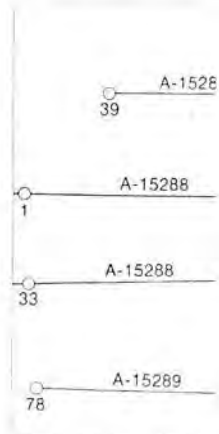
55'

• IFGP-1

IFGP-2

50'

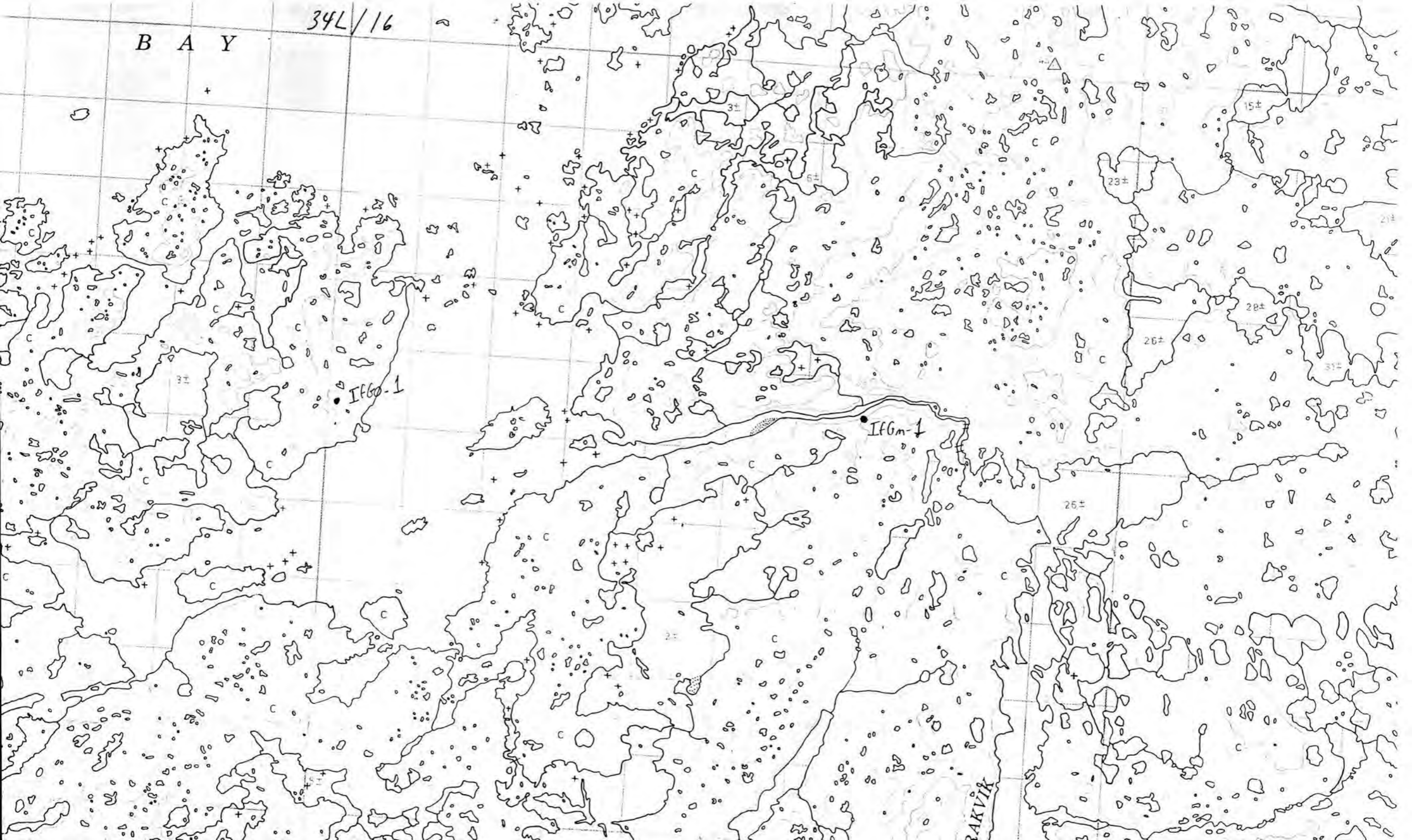
PHOTOGRAPHY  
COMPILATION

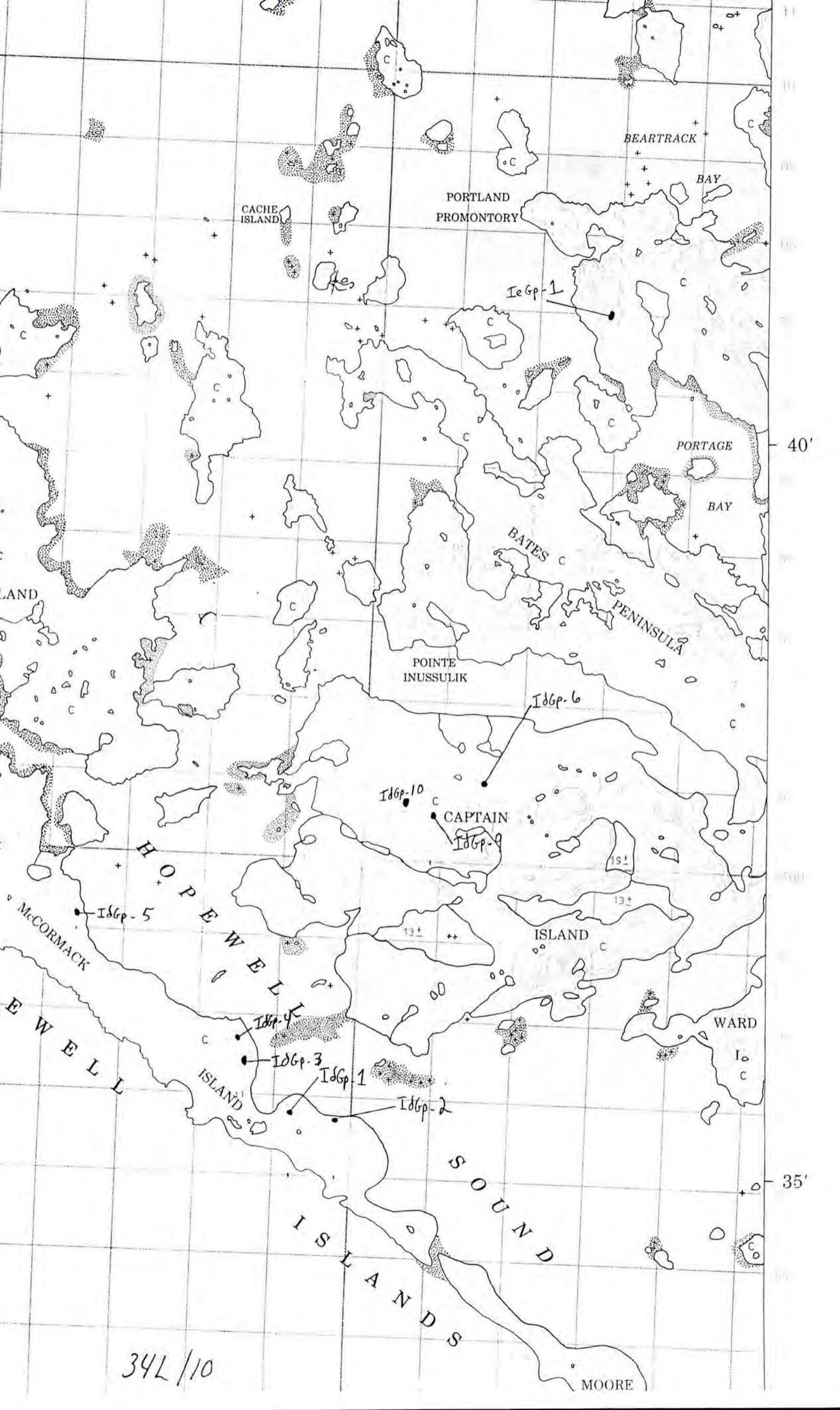


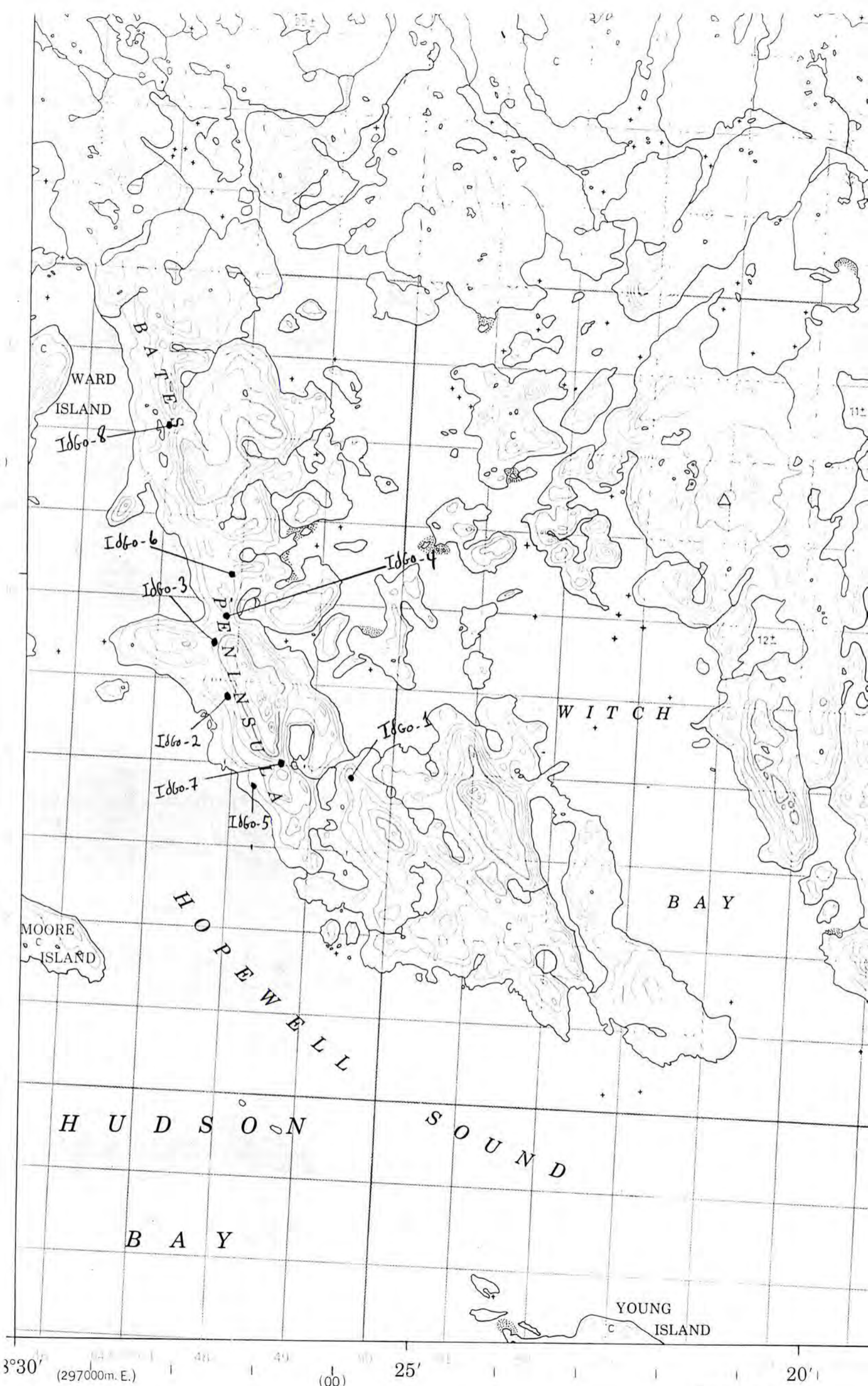
34L/15  
REVISION

B A Y

34L/16







WARD  
ISLAND

Id60-8

Id60-6

Id60-3

Id60-4

Id60-2

Id60-7

Id60-5

Id60-1

WITCH

BAY

MOORE  
ISLAND

H O P E W E L L

H U D S O N

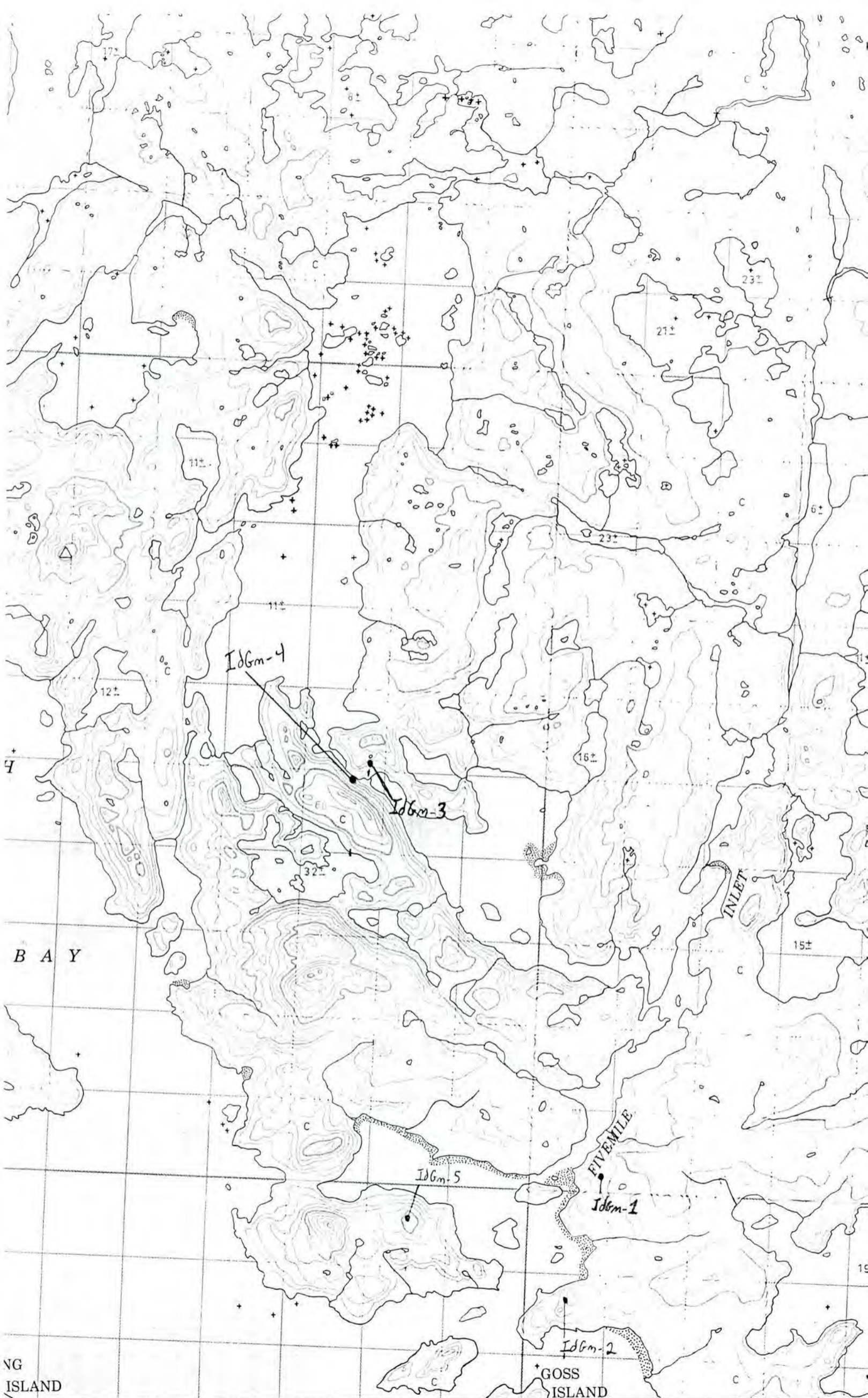
S O U N D

B A Y

YOUNG  
ISLAND

3°30' (297000m. E.) | 48 | 49 | 50 | 25' | 20'

342/9



B A Y

INLET

FIVEMILE

GOSS ISLAND

NG ISLAND

20'

15'

WITCH BAY

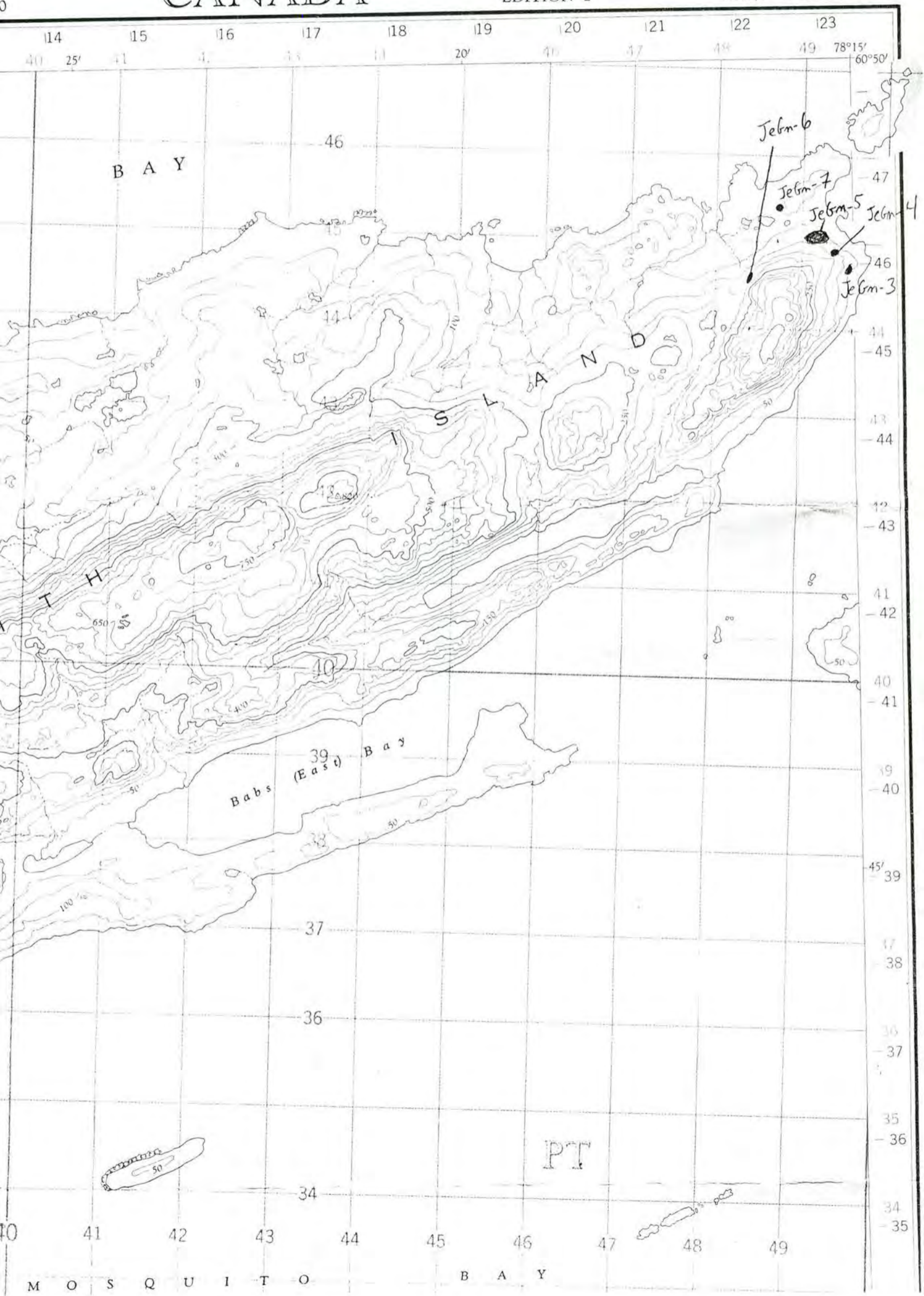
34L/9

# CANADA

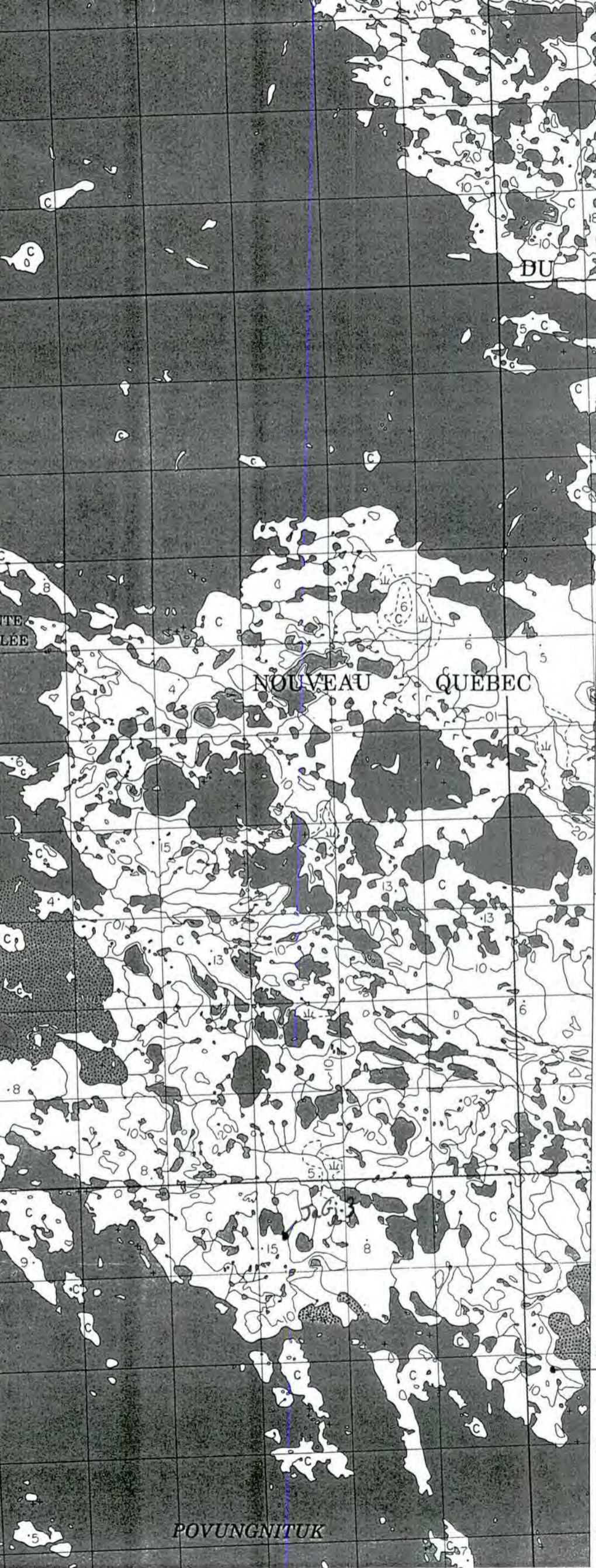
# CARTE PROVISOIRE

EDITION 2

35 D/9 W & 35 D/16 W









- 73 DRY RIVER BED WITH CHANNELS .....
- 10' STRING BOG .....
- 72 TUNDRA: LAKES IN TUNDRA, POLYGONS .....
- RAPIDS, FALLS, RAPIDS .....
- 71 FORESHORE FLATS, SAND IN WATER .....
- ROCK .....
- DAM .....
- WHARF .....
- DITCH .....
- 70 CONTOURS .....
- APPROXIMATE CONTOURS .....
- DEPRESSION CONTOUR .....
- SPOT ELEVATION, APPROXIMATE: LAND, WATER .....
- 69 ESKER .....
- SAND, SAND DUNES .....
- 68 Palsa BOG .....
- WOODED AREA, FOREST .....
- 67 CLEARED AREA .....

35C/4

PHOTOGRAPHY PHOTOGRAPHIE  
 COMPILATION RESTI



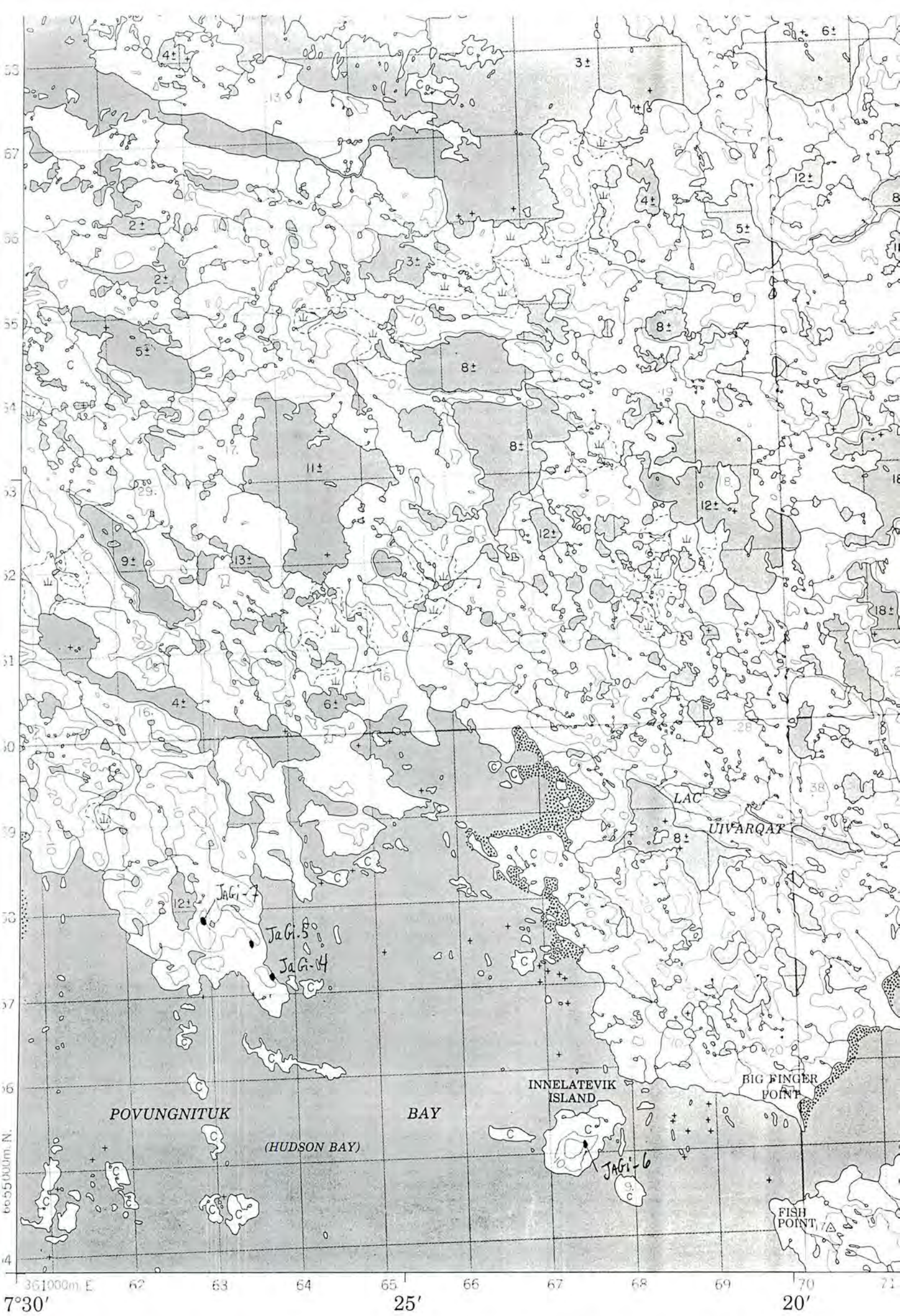
REVISION RE



	35 C/5	35 C
	35 C/4	35 C
	34 N/13	34 N/

Jabj. 4  
 (60)

POVUNGNITUK



PRODUCED BY THE SURVEYS AND MAPPING BRANCH,  
DEPARTMENT OF ENERGY, MINES AND RESOURCES,  
OTTAWA, 1979. INFORMATION CURRENT AS OF 1955

COPIES MAY BE OBTAINED FROM THE CANADA MAP OFFICE,  
DEPARTMENT OF ENERGY, MINES AND RESOURCES, OTTAWA,  
OR YOUR NEAREST MAP DEALER.

© 1979. HER MAJESTY THE QUEEN IN RIGHT OF CANADA,  
DEPARTMENT OF ENERGY, MINES AND RESOURCES.

ELEVATIONS IN METRES ABOVE MEAN SEA LEVEL  
CONTOUR INTERVAL ..... 10 METRES

NORTH AMERICAN DATUM 1927  
TRANSVERSE MERCATOR PROJECTION

INFORMATION CONCERNING LOCATION AND PRECISE  
ELEVATION OF BENCH MARKS CAN BE OBTAINED BY  
WRITING TO THE GEODETIC SURVEY SURVEYS AND  
MAPPING BRANCH, OTTAWA

35c/3

Mil

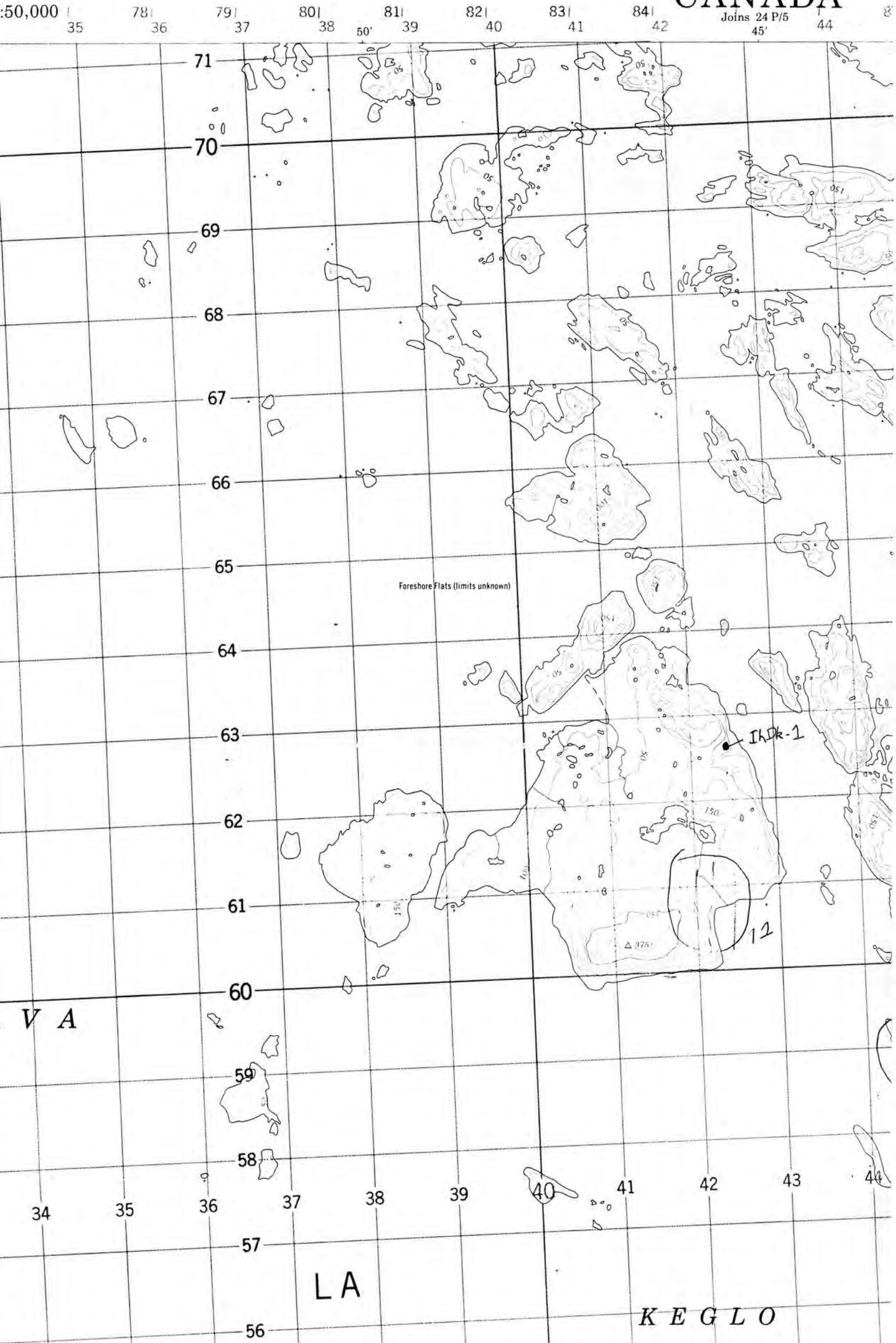




87000m (N)  
 87000m (N)  
 86-  
 3448  
 85-  
 84-  
 83-  
 82-  
 81-  
 (80)  
 80-  
 79-  
 25'  
 78-  
 77-

24P/4

# CANADA



1:50,000

Joins 24 P/5

VA

LA

KEGLO

Table 1. Location and description of archaeological sites inventoried on the Eastern Hudson Bay coast during the summer

Site	Geographical Coordinates	U.T.M.	Map	Elevation (m.a.s.l.)	Distance to the shoreline (m)	Cultural Affiliation
lcGm-26	58°27'47" N 78°06'17" W	17VPQ689838	34 L/8	25,0	450	Dorset
lcGm-27	58°28'21" N 78°07'13" W	17VPQ679848	34 L/8	62,0	2000	Pre-dorset
lcGm-28	58°28'42" N 78°07'01" W	17VPQ682854	34 L/8	55,0	2550	Pre-dorset
lcGm-29	58°28'34" N 78°09'54" W	17VPQ653850	34 L/8	60,0	1600	Pre-dorset
lcGn-1	58°25'49" N 78°10'36" W	17VPQ647798	34 L/8	20,0	250	Dorset
lcGn-4	58°28'17" N 78°10'37" W	17VPQ647845	34 L/8	35,0	450	Pre-dorset
lcGn-5	58°28'24" N 78°10'03" W	17VPQ652847	34 L/8	55,0	1000	Pre-dorset
ldGn-1	58°31'29" N 78°14'14" W	17VPQ609902	34 L/9	40,0	550	Historic neoeskimo
ldGn-2	58°30'37" N 78°14'42" W	17VPQ605887	34 L/9	25,0	100	Historic neoeskimo
ldGn-3	58°34'08" N 78°17'08" W	17VPQ578951	34 L/9	22,0	150	Dorset
ldGn-4	58°34'03" N 78°17'13" W	17VPQ576949	34 L/9	18,0	100	Dorset

Table 1. Location and description of archaeological sites inventoried on the Eastern Hudson Bay coast during the summer

Site	Geographical Coordinates	U.T.M.	Map	Elevation (m.a.s.l.)	Distance to the shoreline (m)	Cultural Affiliation
IdGn-5	58°31'11" N 78°16'40" W	17VPQ585896	34 L/9	50,0	350	Pre-dorset
IdGo-1	58°33'42" N 78°26'54" W	17VPQ485939	34 L/9	18,0	350	Undetermined
IdGo-2	58°34'14" N 78°27'19" W	17VPQ479948	34 L/9	40,0	400	Historic neoeskimo
IdGo-3	58°34'37" N 78°27'31" W	17VPQ477955	34 L/9	35,0	200	Undetermined
IdGo-4	58°34'43" N 78°27'25" W	17VPQ478958	34 L/9	17,0	250	Historic neoeskimo
IdGo-5	58°33'39" N 78°27'00" W	17VPQ483937	34 L/9	12,0	80	Historic neoeskimo
IdGo-6	58°35'00" N 78°27'25" W	17VPQ479963	34 L/9	23,0	550	Historic neoeskimo
IdGo-7	58°33'47" N 78°26'45" W	17VPQ486940	34 L/9	35,0	300	Undetermined
IdGo-8	58°36'01" N 78°38'15" W	17VPQ470981	34 L/9	24,0	350	Undetermined
IdGp-1	58°35'23" N 78°35'52" W	17VPQ392968	34 L/10	17,0	150	Dorset and Historic neoeskimo
IdGp-2	58°35'22" N 78°35'12" W	17VPQ398967	34 L/10	25,0	100	Undetermined

Table 1. Location and description of archaeological sites inventoried on the Eastern Hudson Bay coast during the summer

Site	Geographical Coordinates	U.T.M.	Map	Elevation (m.a.s.l.)	Distance to the shoreline (m)	Cultural Affiliation
IdGp-3	58°35'45" N 78°36'54" W	17VPQ386974	34 L/10	30,0	200	Undetermined palaeoeskimo
IdGp-4	58°35'53" N 78°37'01" W	17VPQ385977	34 L/10	42,0	200	Undetermined palaeoeskimo
IdGp-5	58°36'45" N 78°39'07" W	17VPQ364992	34 L/10	35,0	125	Dorset
IdGp-6	58°37'37" N 78°33'48" W	17VPR415010	34 L/10	25.0-75.0	900-1250	Pre-dorset
IdGp-9	58°37'27" N 78°34'19" W	17VPR409006	34 L/10	55,0	1250	Pre-dorset
IdGp-10	58°37'31" N 78°34'47" W	17VPR405007	34 L/10	50,0	1100	Undetermined palaeoeskimo
IeGp-1	58°40'51" N 78°32'06" W	17VPR429070	34 L/10	16,0	125	Undetermined
IfGn-1	58°55'54" N 78°16'36" W	17VPR567355	34 L/16	20,0	100	Historic neoeskimo
IfGo-1	58°55'57" N 78°23'30" W	17VPR501353	34 L/16	25,0	400	Historic neoeskimo
IfGp-1	58°54'47"N 78°30'53"W	17VPR432329	34 L/15	45,0	600	Pre-dorset and undetermined neoeskimo
IfGp-2	58°52'52" N 78°30'43" W	17VPR435293	34 L/15	25,0	300	Undetermined



Table 1. Location and description of archaeological sites inventoried on the Eastern Hudson Bay coast during the summer

Site	Geographical Coordinates	U.T.M.	Map	Elevation (m.a.s.l.)	Distance to the shoreline (m)	Cultural Affiliation
IjGh-2	59°33'50" N 77°16'41" W	18VUB713049	34 N/11	10,0	70	Dorset
IjGh-3	59°33'37" N 77°16'43" W	18VUB713045	34 N/11	3,0	30	Dorset
IjGh-4	59°33'42" N 77°27'38" W	18VUB696047	34 N/11	20,0	200	Undetermined neoeskim
IjGh-5	59°33'29" N 77°17'16" W	18VUB707042	34 N/11	25,0	150	Historic neoeskimo
IjGh-6	59°33'27" N 77°18'09" W	18VUB698042	34 N/11	20,0	200	Dorset
IjGh-7	59°34'14" N 77°18'57" W	18VUB691057	34 N/11	40,0	450	Undetermined
IjGi-1	59°34'31" N 77°29'54" W	18VUB590066	34 N/11	25,0	250	Historic neoeskimo
JaGi-4	60°01'53" N 77°26'50" W	18VUB637572	35 C/3	15,0	150	Historic neoeskimo
JaGi-5	60°02'05" N 77°26'59" W	18VUB635576	35 C/3	10,0	150	Dorset
JaGi-6	60°00'49" N 77°22'41" W	18VUB674551	35 C/3	20,0	125	Undetermined neoeskim
JaGi-7	60°02'16" N 77°27'38" W	18VUB629579	35 C/3	25,0	300	Dorset and undetermined neoeskim

Table 1. Location and description of archaeological sites inventoried on the Eastern Hudson Bay coast during the summer

Site	Geographical Coordinates	U.T.M.	Map	Elevation (m.a.s.l.)	Distance to the shoreline (m)	Cultural Affiliation
JaGj-3	60°02'55" N 77°33'46" W	18VUB573594	35 C/4	15,0	900	Historic neoeskimo
JaGj-4	60°02'10" N 77°30'29" W	18VUB603578	35 C/4	15,0	150	Historic neoeskimo
JdGi-1	60°33'53" N 77°29'50" W	18VUC631166	35 C/11	15,0	600	Historic neoeskimo
JdGj-1	60°33'57" N 77°30'23" W	18VUC625168	35 C/12	15,0	500	Historic neoeskimo
JeGn-3	60°48'41" N 78°15'00" W	17VPT496447	35 D/9 W & 35 D/16 W	10,0	100	Prehistoric neoeskimo
JeGn-4	60°48'50" N 78°15'17" W	17VPT494449	35 D/9 W & 35 D/16 W	20,0	150	Historic neoeskimo
JeGn-5	60°48'54" N 78°15'22" W	17VPT493451	35 D/9 W & 35 D/16 W	15,0	120	Dorset
JeGn-6	60°48'39" N 78°16'26" W	17VPT484446	35 D/9 W & 35 D/16 W	40,0	700	Undetermined palaeoeski
JeGn-7	60°49'06" N 78°16'05" W	17VPT487454	35 D/9 W & 35 D/16 W	10,0	125	Dorset